


**LEY DE LIBRE
ACCESO A LA
INFORMACIÓN
PÚBLICA
ARTÍCULO 10
NUMERAL 19**

ENTIDAD: DIRECCIÓN GENERAL DE AERONÁUTICA CIVIL
 DIRECCIÓN: 9a. Avenida 14-75, zona 13 ciudad
 HORARIO DE ATENCIÓN: DE 9:00 a 17:00 horas
 DIRECTOR: Francis Arturo Aguirre Argueta
 FECHA DE ACTUALIZACIÓN: 31/03/2023
 MES DE: MARZO

No.	HANGAR	MOTIVO DEL ARRENDAMIENTO Y USO	PLAZO	FECHA DE APROBACION DEL CONTRATO	CARACTERÍSTICAS DEL BIEN	ARRENDATARIO	VALOR MENSUAL	MONTO TOTAL DEL CONTRATO
1	S/N	Áreas de Hangar	15 años	Contrato Nuevo EP. No. 94 de fecha 26/12/2018 Notario Sergio Antonio Escobar Esteban.	<p>ÁREA</p> <p>147,311.96 m²</p> <p>FINCA: Bien inmueble urbano inscrito en el Registro General de la Propiedad de la Zona Central, al número doscientos veintiséis (226), folio ciento cincuenta (150) de libro veinte (20) de Guatemala</p> <p>TIPO: Polígono Aeroclub</p> <p>PROPIETARIO: Estado de Guatemala</p> <p>UBICACIÓN FÍSICA: Aeropuerto Internacional La Aurora</p>	<p>NOMBRE: Aeroclub de Guatemala</p> <p>NIT: 3066727</p>	Q.246,818.39	Q.44,427,310.20
2	A-1	Áreas de Hangar	2 AÑOS	CONTRATO ADMINISTRATIVO DS-0048-2019	<p>ÁREA</p> <p>225.00 m²</p> <p>FINCA: Bien inmueble urbano inscrito en el Registro General de la Propiedad de la Zona Central, al número doscientos veintiséis (226), folio ciento cincuenta (150) de libro veinte (20) de Guatemala</p> <p>TIPO: Hangar</p> <p>PROPIETARIO: Estado de Guatemala</p> <p>UBICACIÓN FÍSICA: Aeropuerto Internacional La Aurora</p>	<p>NOMBRE: Ingenieros M & T, Sociedad Anónima</p> <p>NIT: 323055</p>	Q.882.00	Q.21,168.00



3	A-2	Áreas de Hangar	15 AÑOS	E.P. NUMERO 31 DE FECHA 21/05/2020 NOTARIO ALVARO HURTADO BOCALETTI EP. 38 de fecha 17/08/2021 Modificación de Plazo	ÁREA	304.50 m ²	NOMBRE:	TG-GUY, SOCIEDAD ANONIMA	Q. 2,047.12	368,481.60
					FINCA:	Bien inmueble urbano inscrito en el Registro General de la Propiedad de la Zona Central, al número doscientos veintiséis (226), folio ciento cincuenta (150) de libro veinte (20) de Guatemala				
					TIPO:	Hangar	NIT:	19554206		
					PROPIETARIO:	Estado de Guatemala	UBICACIÓN FÍSICA:	Aeropuerto Internacional La Aurora		
4	A-3	Áreas de Hangar	15 años	E.P. No. 11 de fecha 12/03/2021 Notario Alvaro Hurtado Bocaletti EP. 39 de fecha 17/08/2021 Modificación de Plazo	ÁREA	225.00 m ²	NOMBRE:	JEAN MAXIME MOREL DEPOCAS	Q. 882.00	158,760.00
					FINCA:	Bien inmueble urbano inscrito en el Registro General de la Propiedad de la Zona Central, al número doscientos veintiséis (226), folio ciento cincuenta (150) de libro veinte (20) de Guatemala				
					TIPO:	Hangar	NIT:	1408895		
					PROPIETARIO:	Estado de Guatemala	UBICACIÓN FÍSICA:	Aeropuerto Internacional La Aurora		
5	A-4	Áreas de Hangar	2 años	CONTRATO ADMITIVO. No. DS-08-2022 DE FECHA 31/01/2022	ÁREA	225.00 m ²	NOMBRE:	NORBENK, S.A.	Q. 1,260.00	30,240.00
					FINCA:	Bien inmueble urbano inscrito en el Registro General de la Propiedad de la Zona Central, al número doscientos veintiséis (226), folio ciento cincuenta (150) de libro veinte (20) de Guatemala				
					TIPO:	Hangar	NIT:	4852632-0		
					PROPIETARIO:	Estado de Guatemala	UBICACIÓN FÍSICA:	Aeropuerto Internacional La Aurora		



6	A-5	Áreas de Hangar	2 AÑOS	CONTRATO ADMINISTRATIVO No. DS-27-2021	ÁREA	465.49 m ² .	NOMBRE:	AGRICOLA CAMPO LLANO, S.A.	Q	3,414.79	Q	81,954.96
					FINCA:	Bien inmueble urbano inscrito en el Registro General de la Propiedad de la Zona Central, al número doscientos veintiséis (226), folio ciento cincuenta (150) de libro veinte (20) de Guatemala						
					TIPO:	Hangar	NIT:	5746388				
					PROPIETARIO:	Estado de Guatemala						
					UBICACIÓN FÍSICA:	Aeropuerto Internacional La Aurora						
7	B-1	Áreas de Hangar	10 años	DS-114-2015 15/12/2015	ÁREA	270.00 m ²	NOMBRE:	PLANTACIONES NAHUALATE, S.A.	Q	Q.1,112.04	Q.133,444.80	
					FINCA:	Bien inmueble urbano inscrito en el Registro General de la Propiedad de la Zona Central, al número doscientos veintiséis (226), folio ciento cincuenta (150) de libro veinte (20) de Guatemala						
					TIPO:	Hangar	NIT:	797272-5				
					PROPIETARIO:	Estado de Guatemala						
					UBICACIÓN FÍSICA:	Aeropuerto Internacional La Aurora						
8	B-2	Áreas de Hangar	2 AÑOS	CONTRATO ADMINISTRATIVO No. DS-066-2019, 12/09/2019	ÁREA	337.50 m ²	NOMBRE:	INVERSIONES Y BIENES DEL ATLANTICO, S.A.	Q	Q.3,823.82	Q.91,771.68	
					FINCA:	Bien inmueble urbano inscrito en el Registro General de la Propiedad de la Zona Central, al número doscientos veintiséis (226), folio ciento cincuenta (150) de libro veinte (20) de Guatemala						
					TIPO:	Hangar	NIT:	5693276				
					PROPIETARIO:	Estado de Guatemala						
					UBICACIÓN FÍSICA:	Aeropuerto Internacional La Aurora						

9	B-3	Áreas de Hangar	2 AÑOS	CONTRATO ADMINISTRATIVO DS-38-2021, de fecha 19/10/2021	ÁREA	270.00 m ²	NOMBRE:	FUMIGACIONES Y AEROSERVICIOS, S.A.	Q.1.512.00	Q.36,288.00			
					FINCA:	Bien inmueble urbano inscrito en el Registro General de la Propiedad de la Zona Central, al número doscientos veintiséis (226), folio ciento cincuenta (150) de libro veinte (20) de Guatemala	TIPO:	Hangar			NIT:	1535609	
					PROPIETARIO:	Estado de Guatemala							
					UBICACIÓN FÍSICA:	Aeropuerto Internacional La Aurora							
10	B-4	Áreas de Hangar	2 AÑOS	CONTRATO ADMINISTRATIVO No. DS-39-2021 DE FECHA 19/10/2021	ÁREA	270.00 m ²	NOMBRE:	INVERSIONES DEL PACIFICO, S.A.	Q	1,512.00	Q		
					FINCA:	Bien inmueble urbano inscrito en el Registro General de la Propiedad de la Zona Central, al número doscientos veintiséis (226), folio ciento cincuenta (150) de libro veinte (20) de Guatemala	TIPO:	Hangar				NIT:	1684825
					PROPIETARIO:	Estado de Guatemala							
					UBICACIÓN FÍSICA:	Aeropuerto Internacional La Aurora							
										Q	1,512.00	Q	26,288.00



11	B-5	Áreas de Hangar	2 AÑOS	CONTRATO ADMINISTRATIVO No. DS-33-2021 DE FECHA 11/10/2021	ÁREA	195.00 m ²	NOMBRE:	TRACTORES Y EQUIPOS, S.A.	Q	26,208.00
					FINCA:	Bien inmueble urbano inscrito en el Registro General de la Propiedad de la Zona Central, al número doscientos veintiséis (226), folio ciento cincuenta (150) de libro veinte (20) de Guatemala				
					TIPO:	Hangar				
					PROPIETARIO:	Estado de Guatemala				
12	B-6	Áreas de Hangar	2 años	CONTRATO ADMINISTRATIVO No. DS-022-2021 de fecha 02/09/2021	UBICACIÓN FÍSICA:	Aeropuerto Internacional La Aurora	NOMBRE:	JOSE DANIEL DUARTE GIL	Q	1,924.95
					ÁREA	261.30 m ²				
					FINCA:	Bien inmueble urbano inscrito en el Registro General de la Propiedad de la Zona Central, al número doscientos veintiséis (226), folio ciento cincuenta (150) de libro veinte (20) de Guatemala				
					TIPO:	Hangar				
					PROPIETARIO:	Estado de Guatemala	NOMBRE:	25661108	Q	46,198.80
					UBICACIÓN FÍSICA:	Aeropuerto Internacional La Aurora				



13	B-7	Áreas de Hangar	2 AÑOS	CONTRATO ADMINISTRATIVO NO. DS-07-2023 de fecha 12/01/2023	<p>ÁREA</p> <p>FINCA:</p> <p>TIPO:</p> <p>PROPIETARIO:</p> <p>UBICACIÓN FÍSICA:</p>	<p>195.00 m²</p> <p>Bien inmueble urbano inscrito en el Registro General de la Propiedad de la Zona Central, al número doscientos veintiséis (226), folio ciento cincuenta (150) de libro veinte (20) de Guatemala</p> <p>Hangar</p> <p>Estado de Guatemala</p> <p>Aeropuerto Internacional La Aurora</p> <p>195.00 m²</p>	<p>NOMBRE:</p> <p>NIT:</p>	<p>AIR TECH GOUP, S.A.</p> <p>95354751</p>	<p>Q</p> <p>1,189.24</p> <p>Q</p>	<p>28,541.73</p>
14	B-8	Áreas de Hangar	2 AÑOS	CONTRATO ADMINISTRATIVO No. DS-069-2019	<p>FINCA:</p> <p>TIPO:</p> <p>PROPIETARIO:</p> <p>UBICACIÓN FÍSICA:</p>	<p>Bien inmueble urbano inscrito en el Registro General de la Propiedad de la Zona Central, al número doscientos veintiséis (226), folio ciento cincuenta (150) de libro veinte (20) de Guatemala</p> <p>Hangar</p> <p>Estado de Guatemala</p> <p>Aeropuerto Internacional La Aurora</p>	<p>NOMBRE:</p> <p>NIT:</p>	<p>AGROPECUARIA POTES, S.A.</p> <p>5430623</p>	<p>Q,764.4</p> <p>Q,18,345.60</p>	
15	B-9	Áreas de Hangar	10 años	DS-113-2015 10/12/2015	<p>FINCA:</p> <p>TIPO:</p> <p>PROPIETARIO:</p> <p>UBICACIÓN FÍSICA:</p>	<p>225.00 m²</p> <p>Bien inmueble urbano inscrito en el Registro General de la Propiedad de la Zona Central, al número doscientos veintiséis (226), folio ciento cincuenta (150) de libro veinte (20) de Guatemala</p> <p>Hangar</p> <p>Estado de Guatemala</p> <p>Aeropuerto Internacional La Aurora</p>	<p>NOMBRE:</p> <p>NIT:</p>	<p>GUATEVUELOS, S.A.</p> <p>40834069</p>	<p>Q,862.00</p> <p>Q,105,840.00</p>	
16	B-10	Áreas de Hangar	2 AÑOS	CONTRATO ADMINISTRATIVO DS-066-2019 DE FECHA 04/10/2019	<p>FINCA:</p> <p>TIPO:</p> <p>PROPIETARIO:</p> <p>UBICACIÓN FÍSICA:</p>	<p>225.00 m²</p> <p>Bien inmueble urbano inscrito en el Registro General de la Propiedad de la Zona Central, al número doscientos veintiséis (226), folio ciento cincuenta (150) de libro veinte (20) de Guatemala</p> <p>Hangar</p> <p>Estado de Guatemala</p> <p>Aeropuerto Internacional La Aurora</p>	<p>NOMBRE:</p> <p>NIT:</p>	<p>ALQUIHELI, S.A.</p> <p>25594648</p>	<p>Q,804.62</p> <p>Q,19,310.88</p>	

17	B-11	Áreas de Hangar	18 años	EP 102.17/01/2017 Notaría Flor Marina Rabanales Lemus	225.00 m ² Finca: Bien inmueble urbano inscrito en el Registro General de la Propiedad de la Zona Central, al número doscientos veintiséis (226), folio ciento cincuenta (150) de libro veinte (20) de Guatemala TIPO: Hangar PROPIETARIO: Estado de Guatemala UBICACIÓN FÍSICA: Aeropuerto Internacional La Aurora ÁREA: 308.23 m ²	LUIS ANTONIO GIRON VALDEZ NOMBRE: 501116-7 NIT:	Q.1,458.22	Q.26,247.96
18	B-12	Áreas de Hangar	2 AÑOS	CONTRATO ADMINISTRATIVO DS-06-2022 DE FECHA 31/01/2022	Finca: Bien inmueble urbano inscrito en el Registro General de la Propiedad de la Zona Central, al número doscientos veintiséis (226), folio ciento cincuenta (150) de libro veinte (20) de Guatemala TIPO: Hangar PROPIETARIO: Estado de Guatemala UBICACIÓN FÍSICA: Aeropuerto Internacional La Aurora ÁREA: 120.00 m ²	COMPañIA MANUFACTURERA Y DISTRIBUIDORA DE ALIMENTOS, S.A. / COMIDALSA / NOMBRE: 4555864 NIT:	Q. 1,771.93	42,526.32
19	B-13	Áreas de Hangar	15 AÑOS	EP NO. 8 de fecha 24/02/2021, Notario Elder Estuardo Balcarcel Ramirez	Finca: Bien inmueble urbano inscrito en el Registro General de la Propiedad de la Zona Central, al número doscientos veintiséis (226), folio ciento cincuenta (150) de libro veinte (20) de Guatemala TIPO: Hangar PROPIETARIO: Estado de Guatemala UBICACIÓN FÍSICA: Aeropuerto Internacional La Aurora ÁREA: 87.36 m ²	COSMOS TECHNOLOGIES, S.A. NOMBRE: NIT:	Q. 1,556.91	280,243.80
20	B-14	Áreas de Hangar	2 AÑOS	CONTRATO ADMINISTRATIVO No. DS-41-2021, de fecha 19/10/2021	Finca: Bien inmueble urbano inscrito en el Registro General de la Propiedad de la Zona Central, al número doscientos veintiséis (226), folio ciento cincuenta (150) de libro veinte (20) de Guatemala TIPO: Hangar PROPIETARIO: Estado de Guatemala UBICACIÓN FÍSICA: Aeropuerto Internacional La Aurora	EDGAR RENE REYES GARZONA NOMBRE: 3575047 NIT:	Q.783.01	Q.18,792.24

21	C-1	Áreas de Hangar	18 años	EP. 96, 13/10/2017, Notario Eno Ismael López Beyer	<p>ÁREA</p> <p>338,05m²</p> <p>Bien inmueble urbano inscrito en el Registro General de la Propiedad de la Zona Central, al número doscientos veintiséis (226), folio ciento cincuenta (150) de libro veinte (20) de Guatemala</p> <p>FINCA:</p> <p>TIPO: Hangar</p> <p>PROPIETARIO: Estado de Guatemala</p> <p>UBICACIÓN FÍSICA: Aeropuerto Internacional La Aurora</p> <p>ÁREA</p> <p>225,00 m²</p>	<p>LA PANERÍA, SOCIEDAD ANÓNIMA</p> <p>NOMBRE:</p> <p>NIT: Q.1.641.27</p> <p>Q.29,542.86</p>		
22	C-2	Áreas de Hangar	15 AÑOS	EP 02 28/01/2021, NOTARIO ELDER ESTURADO BALCARCEL RAMÍREZ	<p>Bien inmueble urbano inscrito en el Registro General de la Propiedad de la Zona Central, al número doscientos veintiséis (226), folio ciento cincuenta (150) de libro veinte (20) de Guatemala</p> <p>FINCA:</p> <p>TIPO: Hangar</p> <p>PROPIETARIO: Estado de Guatemala</p> <p>UBICACIÓN FÍSICA: Aeropuerto Internacional La Aurora</p> <p>ÁREA</p> <p>150,00 m²</p>	<p>ASTRAL X, SOCIEDAD ANÓNIMA</p> <p>NOMBRE:</p> <p>NIT: Q.882.00</p> <p>Q.158,760.00</p>		
23	C-3	Áreas de Hangar	5 años	EP No. 01. 22/01/2020 Notario William Walter Menroy Lucero	<p>Bien inmueble urbano inscrito en el Registro General de la Propiedad de la Zona Central, al número doscientos veintiséis (226), folio ciento cincuenta (150) de libro veinte (20) de Guatemala</p> <p>FINCA:</p> <p>TIPO: Hangar</p> <p>PROPIETARIO: RODOLFO ESTRADA POSADAS</p> <p>UBICACIÓN FÍSICA: Aeropuerto Internacional La Aurora</p> <p>ÁREA</p> <p>225,00m²</p>	<p>RODOLFO ESTRADA POSADAS</p> <p>NOMBRE:</p> <p>NIT: Q.13,44.01</p> <p>Q.24,192.18</p>		
24	C-4	Áreas de Hangar	2 años	Contrato Administrativo DS-003-2020.17/02/2020	<p>Bien inmueble urbano inscrito en el Registro General de la Propiedad de la Zona Central, al número doscientos veintiséis (226), folio ciento cincuenta (150) de libro veinte (20) de Guatemala</p> <p>FINCA:</p> <p>TIPO: Hangar</p> <p>PROPIETARIO: Estado de Guatemala</p> <p>UBICACIÓN FÍSICA: Aeropuerto Internacional La Aurora</p>	<p>INNOVACIONES INTELIGENTES, SOCIEDAD ANÓNIMA</p> <p>NOMBRE:</p> <p>NIT: Q.1,266.05</p> <p>Q.30,385.20</p>		

25	C-55	Áreas de Hangar	2 AÑOS	CONTRATO ADMINISTRATIVO DS-072-2019	<p>ÁREA</p> <p>278.57 m²</p> <p>FINCA: Bien inmueble urbano inscrito en el Registro General de la Propiedad de la Zona Central, al número doscientos veintiséis (226), folio ciento cincuenta (150) de libro veinte (20) de Guatemala</p> <p>TIPO: Hangar</p> <p>PROPIETARIO: Estado de Guatemala</p> <p>UBICACIÓN FÍSICA: Aeropuerto Internacional La Aurora</p>	<p>ELECTRONIKS, SOCIEDAD ANÓNIMA</p> <p>NOMBRE: 47931027</p> <p>NIT: Q.1,536.07</p>	Q.27,649.26
26	C-5N	Áreas de Hangar	5 años	EP No. 88 17/09/2021 Notario William Walter Montroy Lucero	<p>ÁREA</p> <p>318.20 m²</p> <p>FINCA: Bien inmueble urbano inscrito en el Registro General de la Propiedad de la Zona Central, al número doscientos veintiséis (226), folio ciento cincuenta (150) de libro veinte (20) de Guatemala</p> <p>TIPO: Hangar</p> <p>PROPIETARIO: Estado de Guatemala</p> <p>UBICACIÓN FÍSICA: Aeropuerto Internacional La Aurora</p>	<p>SERVICIOS AEREOS GLOBALES, S.A.</p> <p>NOMBRE:</p> <p>NIT: Q. 3,595.02</p>	215,701.20
27	C-6	Áreas de Hangar	2 AÑOS	CONTRATO ADMINISTRATIVO No. DS-065-2019 DE FECHA 04/10/2019	<p>ÁREA</p> <p>600.00 m²</p> <p>FINCA: Bien inmueble urbano inscrito en el Registro General de la Propiedad de la Zona Central, al número doscientos veintiséis (226), folio ciento cincuenta (150) de libro veinte (20) de Guatemala</p> <p>TIPO: Hangar</p> <p>PROPIETARIO: Estado de Guatemala</p> <p>UBICACIÓN FÍSICA: Aeropuerto Internacional La Aurora</p>	<p>LUBRICANTES DE CENTROAMERICA, S.A.</p> <p>NOMBRE: 25647679</p> <p>NIT: Q.2,536.16</p>	Q.60,867.84
28	C-7	Áreas de Hangar	2 años	CONTRATO ADMINISTRATIVO DS-25-2021 DE FECHA 07/09/2021	<p>ÁREA</p> <p>225.00 m²</p> <p>FINCA: Bien inmueble urbano inscrito en el Registro General de la Propiedad de la Zona Central, al número doscientos veintiséis (226), folio ciento cincuenta (150) de libro veinte (20) de Guatemala</p> <p>TIPO: Hangar</p> <p>PROPIETARIO: Estado de Guatemala</p> <p>UBICACIÓN FÍSICA: Aeropuerto Internacional La Aurora</p>	<p>JULIO CESAR GIRON BARILLAS</p> <p>NOMBRE: 99581-9</p> <p>NIT: Q. 1,260.00</p>	30,240.00

29	C-8	Áreas de Hangar	15 años	EP No. 42 02/09/2020 Notario Enio Ismael López Aguirre	<p>ÁREA</p> <p>FINCA:</p> <p>TIPO:</p> <p>PROPIETARIO:</p> <p>UBICACIÓN FÍSICA:</p>	<p>225.00 m²</p> <p>Bien inmueble urbano inscrito en el Registro General de la Propiedad de la Zona Central, al número doscientos veintiséis (226), folio ciento cincuenta (150) de libro veinte (20) de Guatemala</p> <p>Hangar</p> <p>Estado de Guatemala</p> <p>Aeropuerto Internacional La Aurora</p>	<p>NOMBRE:</p> <p>NIT:</p>	<p>CARLOS ALFONSO CASTILLO RAMÍREZ</p> <p>290300</p>	<p>Q.882.00</p> <p>Q.15,876.00</p>
30	C-9-1	Áreas de Hangar	2 AÑOS	EP. No. 63 de fecha 11/08/2021, Notario Jose Rodrigo Muñoz	<p>ÁREA</p> <p>FINCA:</p> <p>TIPO:</p> <p>PROPIETARIO:</p> <p>UBICACIÓN FÍSICA:</p>	<p>225.00 m²</p> <p>Bien inmueble urbano inscrito en el Registro General de la Propiedad de la Zona Central, al número doscientos veintiséis (226), folio ciento cincuenta (150) de libro veinte (20) de Guatemala</p> <p>Hangar</p> <p>Estado de Guatemala</p> <p>Aeropuerto Internacional La Aurora</p>	<p>NOMBRE:</p> <p>NIT:</p>	<p>CACODI, SOCIEDAD ANONIMA</p> <p>7314582</p>	<p>Q.948.03</p> <p>Q.22,752.72</p>
31	C-9-2	Áreas de Hangar	10 años	DS-012-2016 25/1/2016	<p>ÁREA</p> <p>FINCA:</p> <p>TIPO:</p> <p>PROPIETARIO:</p> <p>UBICACIÓN FÍSICA:</p>	<p>304.50 m²</p> <p>Bien inmueble urbano inscrito en el Registro General de la Propiedad de la Zona Central, al número doscientos veintiséis (226), folio ciento cincuenta (150) de libro veinte (20) de Guatemala</p> <p>Hangar</p> <p>Estado de Guatemala</p> <p>Aeropuerto Internacional La Aurora</p>	<p>NOMBRE:</p> <p>NIT:</p>	<p>COMPañIA INMOBILIARIA SAN JOSE DEL SUR, S.A.</p> <p>106721-4</p>	<p>Q.1,193.64</p> <p>Q.143,236.80</p>
32	C-10	Áreas de Hangar	2 años	CONTRATO ADMITIVO No. DS-10-2021., DE FECHA 25/06/2021	<p>ÁREA</p> <p>FINCA:</p> <p>TIPO:</p> <p>PROPIETARIO:</p> <p>UBICACIÓN FÍSICA:</p>	<p>549.70 m²</p> <p>Bien inmueble urbano inscrito en el Registro General de la Propiedad de la Zona Central, al número doscientos veintiséis (226), folio ciento cincuenta (150) de libro veinte (20) de Guatemala</p> <p>Hangar</p> <p>Estado de Guatemala</p> <p>Aeropuerto Internacional La Aurora</p>	<p>NOMBRE:</p> <p>NIT:</p>	<p>AEROVICTOR, S.A.</p> <p>4611446</p>	<p>Q.3,413.31</p> <p>Q.81,919.44</p>

33	D-1	Áreas de Hangar	15 años	EP 02/02/2021, Notario Julio Alberto Aquino Rodas	<p>ÁREA</p> <p>508.72 m²</p> <p>FINCA:</p> <p>Bien inmueble urbano inscrito en el Registro General de la Propiedad de la Zona Central, al número doscientos veintiséis (226), folio ciento cincuenta (150) de libro veinte (20) de Guatemala</p> <p>TIPO:</p> <p>Hangar</p> <p>PROPIETARIO:</p> <p>Estado de Guatemala</p> <p>UBICACIÓN FÍSICA:</p> <p>Aeropuerto Internacional La Aurora</p> <p>ÁREA</p> <p>311.86 m²</p> <p>FINCA:</p> <p>Bien inmueble urbano inscrito en el Registro General de la Propiedad de la Zona Central, al número doscientos veintiséis (226), folio ciento cincuenta (150) de libro veinte (20) de Guatemala</p> <p>TIPO:</p> <p>Hangar</p> <p>PROPIETARIO:</p> <p>Estado de Guatemala</p> <p>UBICACIÓN FÍSICA:</p> <p>Aeropuerto Internacional La Aurora</p>	<p>NOMBRE:</p> <p>SKY PARTS AND SUPPLIES, SOCIEDAD ANÓNIMA</p> <p>NIT:</p> <p>3736717</p>	<p>Q.4,882.61</p> <p>Q.878,869.80</p>
34	D-2	Áreas de Hangar	10 años	EP 17 Notaria Analucia Carrillo Marroquin	<p>ÁREA</p> <p>600.00 m²</p> <p>FINCA:</p> <p>Bien inmueble urbano inscrito en el Registro General de la Propiedad de la Zona Central, al número doscientos veintiséis (226), folio ciento cincuenta (150) de libro veinte (20) de Guatemala</p> <p>TIPO:</p> <p>Hangar</p> <p>PROPIETARIO:</p> <p>Estado de Guatemala</p> <p>UBICACIÓN FÍSICA:</p> <p>Aeropuerto Internacional La Aurora</p>	<p>NOMBRE:</p> <p>ELECTRONIKS, S.A.</p> <p>NIT:</p> <p>47931027</p>	<p>Q.1,882.32</p> <p>Q.225,878.40</p>
35	D-3	Áreas de Hangar	15 años	E.P. No. 4, 20/01/2020 Notario Rafael Antonio Porik Sian	<p>ÁREA</p> <p>225.00 m²</p> <p>FINCA:</p> <p>Bien inmueble urbano inscrito en el Registro General de la Propiedad de la Zona Central, al número doscientos veintiséis (226), folio ciento cincuenta (150) de libro veinte (20) de Guatemala</p> <p>TIPO:</p> <p>Hangar</p> <p>PROPIETARIO:</p> <p>Estado de Guatemala</p> <p>UBICACIÓN FÍSICA:</p> <p>Aeropuerto Internacional La Aurora</p>	<p>NOMBRE:</p> <p>D3 INVESTMENT, SOCIEDAD ANÓNIMA.</p> <p>NIT:</p>	<p>Q.3,864.00</p> <p>Q.695,520.00</p>
36	D-4	Áreas de Hangar	2 AÑOS	CONTRATO ADMINISTRATIVO No. DS-54-2021 20/12/2021	<p>ÁREA</p> <p>302.40 m²</p> <p>FINCA:</p> <p>Bien inmueble urbano inscrito en el Registro General de la Propiedad de la Zona Central, al número doscientos veintiséis (226), folio ciento cincuenta (150) de libro veinte (20) de Guatemala</p> <p>TIPO:</p> <p>Hangar</p> <p>PROPIETARIO:</p> <p>Estado de Guatemala</p> <p>UBICACIÓN FÍSICA:</p> <p>Aeropuerto Internacional La Aurora</p>	<p>NOMBRE:</p> <p>ADMINISTRADORA IXAKEL, SOCIEDAD ANÓNIMA.</p> <p>NIT:</p> <p>3163709</p>	<p>Q.1,260.00</p> <p>Q.30,240.00</p>

37	D-5	Áreas de Hangar	2 AÑOS	CONTRATO ADMINISTRATIVO DS-44-2021 / 19/11/2021	ÁREA	270.00 m ²	FINCA: Bien inmueble urbano inscrito en el Registro General de la Propiedad de la Zona Central, al número doscientos veintiséis (226), folio ciento cincuenta (150) de libro veinte (20) de Guatemala	NOMBRE: PAUL ENRIQUE ALVAREZ GONZALEZ	Q. 2,169.34	Q. 52,054.16
					TIPO:	Hangar				
					PROPIETARIO:	Estado de Guatemala				
					UBICACIÓN FÍSICA:	Aeropuerto Internacional La Aurora				
38	D-6	Áreas de Hangar	2 AÑOS	CONTRATO ADMINISTRATIVO No. DS-25-2019, de fecha 09/05/2019	ÁREA	450.00 m ²	FINCA: Bien inmueble urbano inscrito en el Registro General de la Propiedad de la Zona Central, al número doscientos veintiséis (226), folio ciento cincuenta (150) de libro veinte (20) de Guatemala	NOMBRE: ANA LUCIA PRIETO GIORDANO DE PRADO	Q. 2,142.00	Q. 51,408.00
					TIPO:	Hangar				
					PROPIETARIO:	Estado de Guatemala				
					UBICACIÓN FÍSICA:	Aeropuerto Internacional La Aurora				
39	D-7	Áreas de Hangar	2 AÑOS	EP. NO. 23, NOTARIA ANA VERENA KUHSIEK RUIZ, de fecha 25/03/2021	ÁREA	225.00 m ²	FINCA: Bien inmueble urbano inscrito en el Registro General de la Propiedad de la Zona Central, al número doscientos veintiséis (226), folio ciento cincuenta (150) de libro veinte (20) de Guatemala	NOMBRE: ALTITUD, SOCIEDAD ANÓNIMA	Q. 904.48	Q. 21,707.52
					TIPO:	Hangar				
					PROPIETARIO:	Estado de Guatemala				
					UBICACIÓN FÍSICA:	Aeropuerto Internacional La Aurora				



40	D-8	Áreas de Hangar	2 años	CONTRATO ADMINISTRATIVO No. DS-23-2018, de fecha 27/03/2018	ÁREA	300.00 m ²	EDNA HAYDEE ALONSO REYES DE YOUNG	Q. 1,176.00	Q. 28,224.00
					FINCA:	Bien inmueble urbano inscrito en el Registro General de la Propiedad de la Zona Central, al número doscientos veintiséis (226), folio ciento cincuenta (150) de libro veinte (20) de Guatemala			
					TIPO:	Hangar			
					PROPIETARIO:	Estado de Guatemala			
41	D-9	Áreas de Hangar	2 años	CONTRATO ADMITIVO. DS-37-2021, de fecha 15/10/2021	UBICACIÓN FÍSICA:	Aeropuerto Internacional La Aurora	OPERACIONES AGRICOLAS, SOCIEDAD ANONIMA.	Q. 2,080.60	Q. 49,934.40
					FINCA:	Bien inmueble urbano inscrito en el Registro General de la Propiedad de la Zona Central, al número doscientos veintiséis (226), folio ciento cincuenta (150) de libro veinte (20) de Guatemala			
					TIPO:	Hangar			
					PROPIETARIO:	Estado de Guatemala			
42	D-10	Áreas de Hangar	2 años	CONTRATO ADMINISTRATIVO DS-36-2021 de fecha 15/10/2021	UBICACIÓN FÍSICA:	Aeropuerto Internacional La Aurora	EDNA HAYDEE ALONSO DE YOUNG	Q. 7,953.07	Q. 190,873.68
					FINCA:	Bien inmueble urbano inscrito en el Registro General de la Propiedad de la Zona Central, al número doscientos veintiséis (226), folio ciento cincuenta (150) de libro veinte (20) de Guatemala			
					TIPO:	Hangar			
					PROPIETARIO:	Estado de Guatemala			



43	E-1	Áreas de Hangar	2 AÑOS	CONTRATO ADMITIVO. DS-07-2019, de fecha 19/03/2019	<p>ÁREA</p> <p>1185.34 m²</p> <p>Bien inmueble urbano inscrito en el Registro General de la Propiedad de la Zona Central, al número doscientos veintiséis (226), folio ciento cincuenta (150) de libro veinte (20) de Guatemala</p> <p>TIPO:</p> <p>Hangar</p> <p>PROPIETARIO:</p> <p>Estado de Guatemala</p> <p>UBICACIÓN FÍSICA:</p> <p>Aeropuerto Internacional La Aurora</p> <p>ÁREA</p> <p>1094.20 m²</p>	<p>LUCAR, Sociedad Anónima.</p> <p>NOMBRE:</p> <p>1189603</p> <p>NIT:</p> <p>Q.5,103.82</p> <p>Q.122,491.68</p>
44	E-2	Áreas de Hangar	2 años	CONTRATO ADMITIVO No. DS-26-2019, de fecha 09/05/2019	<p>FINCA:</p> <p>Bien inmueble urbano inscrito en el Registro General de la Propiedad de la Zona Central, al número doscientos veintiséis (226), folio ciento cincuenta (150) de libro veinte (20) de Guatemala</p> <p>TIPO:</p> <p>Hangar</p> <p>PROPIETARIO:</p> <p>Estado de Guatemala</p> <p>UBICACIÓN FÍSICA:</p> <p>Aeropuerto Internacional La Aurora</p> <p>ÁREA</p> <p>243.09 m²</p>	<p>GUSTAVO EDUARDO ALDANA OLIVA</p> <p>NOMBRE:</p> <p>1478842</p> <p>NIT:</p> <p>Q.6,679.47</p> <p>Q.160,307.52</p>
45	E-3	Áreas de Hangar	5 años	EP No. 24 19/12/2019 Notario Patricia Lorena Maruccci Ruano	<p>FINCA:</p> <p>Bien inmueble urbano inscrito en el Registro General de la Propiedad de la Zona Central, al número doscientos veintiséis (226), folio ciento cincuenta (150) de libro veinte (20) de Guatemala</p> <p>TIPO:</p> <p>Hangar</p> <p>PROPIETARIO:</p> <p>Estado de Guatemala</p> <p>UBICACIÓN FÍSICA:</p> <p>Aeropuerto Internacional La Aurora</p> <p>ÁREA</p> <p>255.00 m²</p>	<p>CONTRAIN, SOCIEDAD ANÓNIMA</p> <p>NOMBRE:</p> <p>33022</p> <p>NIT:</p> <p>Q.562.50</p> <p>Q.33,750.00</p>
46	E-4	Áreas de Hangar	2 años	CONTRATO ADMINISTRATIVO No. DS-42-2021, 22/10/2021	<p>FINCA:</p> <p>Bien inmueble urbano inscrito en el Registro General de la Propiedad de la Zona Central, al número doscientos veintiséis (226), folio ciento cincuenta (150) de libro veinte (20) de Guatemala</p> <p>TIPO:</p> <p>Hangar</p> <p>PROPIETARIO:</p> <p>Estado de Guatemala</p> <p>UBICACIÓN FÍSICA:</p> <p>Aeropuerto Internacional La Aurora</p> <p>ÁREA</p> <p>37,900.80 m²</p>	<p>MONICA YVONE ABDO MARINA DE RODAS</p> <p>NOMBRE:</p> <p>5088232</p> <p>NIT:</p> <p>Q. 1,579.20</p> <p>Q. 37,900.80</p>




47	E-5	Áreas de Hangar	5 AÑOS	CONTRATO ADMINISTRATIVO DS-637-2019	ÁREA	300.00 m ²	PM, SOCIEDAD ANÓNIMA	Q.21,712.32
					FINCA:	Bien inmueble urbano inscrito en el Registro General de la Propiedad de la Zona Central, al número doscientos veintiséis (226), folio ciento cincuenta (150) de libro veinte (20) de Guatemala		
					TIPO:	Hangar		
					PROPIETARIO:	Estado de Guatemala		
		UBICACIÓN FÍSICA:	Aeropuerto Internacional La Aurora		NIT:	80558402	Q.1,206.24	
48	E-6	Áreas de Hangar	2 años	CONTRATO ADMINISTRATIVO No. DS-32-2018, de fecha 19/04/2018	ÁREA	450.00 m ²	COEX GUATEMALA, SOCIEDAD ANÓNIMA	Q.42,336.00
					FINCA:	Bien inmueble urbano inscrito en el Registro General de la Propiedad de la Zona Central, al número doscientos veintiséis (226), folio ciento cincuenta (150) de libro veinte (20) de Guatemala		
					TIPO:	Hangar		
					PROPIETARIO:	Estado de Guatemala		
		UBICACIÓN FÍSICA:	Aeropuerto Internacional La Aurora		NIT:	1526774	Q.1,764.00	
49	E-7	Áreas de Hangar	10 años	EP No. 55.07/11/2019 Notario Joel Otomiel Chavez Gramajo	ÁREA	225.00m ²	INMOBILIARIA LAP, S.A.	Q.109,498.80
					FINCA:	Bien inmueble urbano inscrito en el Registro General de la Propiedad de la Zona Central, al número doscientos veintiséis (226), folio ciento cincuenta (150) de libro veinte (20) de Guatemala		
					TIPO:	Hangar		
					PROPIETARIO:	Estado de Guatemala		
		UBICACIÓN FÍSICA:	Aeropuerto Internacional La Aurora		NIT:	29398584	Q.912.49	

50	E-8	EDNA HAYDEE ALONSO DE YOUNG	2 AÑOS	CONTRATO ADMINISTRATIVO DS-28-2021, 16/09/2021	ÁREA		450.00m ²	Bien inmueble urbano inscrito en el Registro General de la Propiedad de la Zona Central, al número doscientos veintiséis (226), folio ciento cincuenta (150) de libro veinte (20) de Guatemala	EDNA HAYDEE ALONSO DE YOUNG	NOMBRE:	2462745	NIT:	3,024.00	Q	72,576.00
					FINCA:										
					TIPO:										
					PROPIETARIO:										
UBICACIÓN FÍSICA:		Hangar	Estado de Guatemala	Aeropuerto Internacional La Aurora											
51	E-9	Áreas de Hangar	15 AÑOS	ESCRITURA PÚBLICA NO. 65, de fecha 23/05/2022	ÁREA		360.00m ²	Bien inmueble urbano inscrito en el Registro General de la Propiedad de la Zona Central, al número doscientos veintiséis (226), folio ciento cincuenta (150) de libro veinte (20) de Guatemala	WORLD AIR SKY, SOCIEDAD ANONIMA	NOMBRE:	94245142	NIT:	2,374.47	Q	427,404.60
					FINCA:										
					TIPO:										
					PROPIETARIO:										
UBICACIÓN FÍSICA:		Hangar	Estado de Guatemala	Aeropuerto Internacional La Aurora											
52	E-10	Áreas de Hangar	2 AÑOS	CONTRATO ADMINISTRATIVO No. DS-04-2022, de fecha 05/01/2022	ÁREA		360.00m ²	Bien inmueble urbano inscrito en el Registro General de la Propiedad de la Zona Central, al número doscientos cincuenta (150) de libro veinte (20) de Guatemala	BIENES CASTILLA, SOCIEDAD ANONIMA	NOMBRE:	26398354	NIT:	2,016.00	Q	48,384.00
					FINCA:										
					TIPO:										
					PROPIETARIO:										
UBICACIÓN FÍSICA:		Hangar	Estado de Guatemala	Aeropuerto Internacional La Aurora											



53	E-11	Áreas de Hangar	10 AÑOS	EP No. 132 05/09/2019 Notario José Guillermo Castellanos Molina	ÁREA	360.00m ²	Bien inmueble urbano inscrito en el Registro General de la Propiedad de la Zona Central, al número doscientos veintiséis (226), folio ciento cincuenta (150) de libro veinte (20) de Guatemala	NOMBRE: 3002568	AVIFLEX, S.A.	Q.1,411.20	Q.169,344.00
					FINCA:						
					TIPO:	Hangar					
					PROPIETARIO:	Estado de Guatemala					
54	E-12	Áreas de Hangar	5 Años	EP. No. 17, 17/05/2021 Ante la Notaria Ana Sofía Escobar Escobar	ÁREA	600.60m ²	Bien inmueble urbano inscrito en el Registro General de la Propiedad de la Zona Central, al número doscientos veintiséis (226), folio ciento cincuenta (150) de libro veinte (20) de Guatemala	NOMBRE: 994569	CARLOS RENE TSCHEN VALLADARES	Q.2,534.63	Q.152,077.80
					FINCA:						
					TIPO:	Hangar					
					PROPIETARIO:	Estado de Guatemala					
55	F-1	Áreas de Hangar	5 años	ESC. P. NUMERO 16 FECHA 30/01/2020, Notario Jose Guillermo Castellanos Molina	ÁREA	1165.50m ²	Bien inmueble urbano inscrito en el Registro General de la Propiedad de la Zona Central, al número doscientos veintiséis (226), folio ciento cincuenta (150) de libro veinte (20) de Guatemala	NOMBRE: 52218406	AVIFLEX, S.A.	Q.5,051.14	Q.121,227.36
					FINCA:						
					TIPO:	Hangar					
					PROPIETARIO:	Estado de Guatemala					
					UBICACIÓN FÍSICA:	Aeropuerto Internacional La Aurora					




56	F-4	Áreas de Hangar	15 años	EP. NO 19 de fecha 13/01/2020 Notario Sergio Antonio Escobar Esteban	<p>ÁREA</p> <p>FINCA:</p> <p>TIPO:</p> <p>PROPIETARIO:</p> <p>UBICACIÓN FÍSICA:</p>	<p>225.00m²</p> <p>Bien inmueble urbano inscrito en el Registro General de la Propiedad de la Zona Central, al número doscientos veintiséis (226), folio ciento cincuenta (150) de libro veinte (20) de Guatemala</p> <p>Hangar</p> <p>Estado de Guatemala</p> <p>Aeropuerto Internacional La Aurora</p>	OPERACIONES INDUSTRIALES Y AGROPECUARIAS, S.A.	NOMBRE:	1198866-5	Q.787.50	Q.9,450.00
	F-5	Áreas de Hangar	15 años	E.P. 23 de fecha 26/07/2021 Notario Elder Estuardo Balcarcel Ramirez	<p>ÁREA</p> <p>FINCA:</p> <p>TIPO:</p> <p>PROPIETARIO:</p> <p>UBICACIÓN FÍSICA:</p>	<p>225.00m²</p> <p>Bien inmueble urbano inscrito en el Registro General de la Propiedad de la Zona Central, al número doscientos veintiséis (226), folio ciento cincuenta (150) de libro veinte (20) de Guatemala</p> <p>Hangar</p> <p>Estado de Guatemala</p> <p>Aeropuerto Internacional La Aurora</p>	IMPORTADORA PACAMAS UNO, S.A.	NOMBRE:		Q	158,760.00
	F-6	Áreas de Hangar	2 Años	EP. No.28 03/10/2019 Brenda Lisette Lambour Figueroa	<p>ÁREA</p> <p>FINCA:</p> <p>TIPO:</p> <p>PROPIETARIO:</p> <p>UBICACIÓN FÍSICA:</p>	<p>450.00m²</p> <p>Bien inmueble urbano inscrito en el Registro General de la Propiedad de la Zona Central, al número doscientos veintiséis (226), folio ciento cincuenta (150) de libro veinte (20) de Guatemala</p> <p>Hangar</p> <p>Estado de Guatemala</p> <p>Aeropuerto Internacional La Aurora</p>	HANGAR F6, SOCIEDAD ANONIMA	NOMBRE:		Q	1,919.68
58	F-6	Áreas de Hangar	2 Años	EP. No.28 03/10/2019 Brenda Lisette Lambour Figueroa	<p>ÁREA</p> <p>FINCA:</p> <p>TIPO:</p> <p>PROPIETARIO:</p> <p>UBICACIÓN FÍSICA:</p>	<p>450.00m²</p> <p>Bien inmueble urbano inscrito en el Registro General de la Propiedad de la Zona Central, al número doscientos veintiséis (226), folio ciento cincuenta (150) de libro veinte (20) de Guatemala</p> <p>Hangar</p> <p>Estado de Guatemala</p> <p>Aeropuerto Internacional La Aurora</p>	HANGAR F6, SOCIEDAD ANONIMA	NOMBRE:		Q	1,919.68
59	F-7				<p>TIPO:</p> <p>PROPIETARIO:</p> <p>UBICACIÓN FÍSICA:</p>	<p>Hangar</p> <p>Estado de Guatemala</p> <p>Aeropuerto Internacional La Aurora</p>		NIT:	69779597	Q.1,919.68	Q.34,554.24



60	F-8	Áreas de Hangar	2 AÑOS	CONTRATO ADMITIVO. No. DS-09-2022	<p>ÁREA</p> <p>FINCA:</p> <p>TIPO:</p> <p>PROPIETARIO:</p> <p>UBICACIÓN FÍSICA:</p> <p>ÁREA</p>	<p>225.00m²</p> <p>Bien inmueble urbano inscrito en el Registro General de la Propiedad de la Zona Central, al número doscientos veintiséis (226), folio ciento cincuenta (150) de libro veinte (20) de Guatemala</p> <p>Hangar</p> <p>Estado de Guatemala</p> <p>Aeropuerto Internacional La Aurora</p> <p>450.00m²</p>	NOMBRE:	PLANTACIONES DEL SUR, S.A.	Q. 1,645.17	Q. 39,484.08	
											4928857
											NIT:
											TRANSFORMADOR A METALÚRGICA, SOCIEDAD ANÓNIMA
61	F-9	Áreas de Hangar	5 AÑOS	Escritura Pública No. 24 de fecha 5/03/2020 Notario Alvaro Hurtado Bocaletti	<p>FINCA:</p> <p>TIPO:</p> <p>PROPIETARIO:</p> <p>UBICACIÓN FÍSICA:</p> <p>ÁREA</p>	<p>Bien inmueble urbano inscrito en el Registro General de la Propiedad de la Zona Central, al número doscientos veintiséis (226), folio ciento cincuenta (150) de libro veinte (20) de Guatemala</p> <p>Hangar</p> <p>Estado de Guatemala</p> <p>Aeropuerto Internacional La Aurora</p> <p>225.00m²</p>	NOMBRE:	TRANSFORMADOR A METALÚRGICA, SOCIEDAD ANÓNIMA	Q. 1,924.42	Q. 46,186.32	
											5533759
											NIT:
											INVERSIONES MULTIPLES VERSA, S.A.
62	F-10	Áreas de Hangar	10 años	DS-004-2016.11/01/2016	<p>FINCA:</p> <p>TIPO:</p> <p>PROPIETARIO:</p> <p>UBICACIÓN FÍSICA:</p> <p>ÁREA</p>	<p>Bien inmueble urbano inscrito en el Registro General de la Propiedad de la Zona Central, al número doscientos veintiséis (226), folio ciento cincuenta (150) de libro veinte (20) de Guatemala</p> <p>Hangar</p> <p>Estado de Guatemala</p> <p>Aeropuerto Internacional La Aurora</p> <p>225.00m²</p>	NOMBRE:	INVERSIONES MULTIPLES VERSA, S.A.	Q. 882.00	Q. 105,840.00	
											6949068-6
											NIT:
											INVERSIONES MULTIPLES VERSA, S.A.
63	F-11	Áreas de Hangar	10 años	DS-004-2016.11/01/2016	<p>FINCA:</p> <p>TIPO:</p> <p>PROPIETARIO:</p> <p>UBICACIÓN FÍSICA:</p> <p>ÁREA</p>	<p>Bien inmueble urbano inscrito en el Registro General de la Propiedad de la Zona Central, al número doscientos veintiséis (226), folio ciento cincuenta (150) de libro veinte (20) de Guatemala</p> <p>Hangar</p> <p>Estado de Guatemala</p> <p>Aeropuerto Internacional La Aurora</p> <p>225.00m²</p>	NOMBRE:	INVERSIONES MULTIPLES VERSA, S.A.	Q. 882.00	Q. 105,840.00	
											6949068-6
											NIT:
											INVERSIONES MULTIPLES VERSA, S.A.

64	F-12	Áreas de Hangar	10 años	DS-120-2015 18/12/2015	ÁREA	225.00m ²	Bien inmueble urbano inscrito en el Registro General de la Propiedad de la Zona Central, al número doscientos veintiséis (226), folio ciento cincuenta (150) de libro veinte (20) de Guatemala	NOMBRE:	SERVICIOS DE PERSONAL ESPECIALIZADO, S.A.	Q.932.82	Q.111,938.4
					FINCA:						
					TIPO:	Hangar					
					PROPIETARIO:	Estado de Guatemala					
		UBICACIÓN FÍSICA:	Aeropuerto Internacional La Aurora		NIT:	2001544-5					
65	F-13	Áreas de Hangar	15 AÑOS	ESCRITURA PÚBLICA 130 DE FECHA 21/12/2022, Notario GANADY ALEXANDER BRAN MUÑOZ	ÁREA	249.85m ²	Bien inmueble urbano inscrito en el Registro General de la Propiedad de la Zona Central, al número doscientos veintiséis (226), folio ciento cincuenta (150) de libro veinte (20) de Guatemala	NOMBRE:	INVERSION TURISTICA Y FORESTAL SAN JOSE, SOCIEDAD ANONIMA	Q. 1,552.18	Q. 279,392.40
					FINCA:						
					TIPO:	Hangar					
					PROPIETARIO:	Estado de Guatemala					
		UBICACIÓN FÍSICA:	Aeropuerto Internacional La Aurora		NIT:	7372000					
66	F-14	Áreas de Hangar	1 AÑO	DS-06-2023 de fecha 12/01/2023	ÁREA	582.10m ²	Bien inmueble urbano inscrito en el Registro General de la Propiedad de la Zona Central, al número doscientos veintiséis (226), folio ciento cincuenta (150) de libro veinte (20) de Guatemala	NOMBRE:	MANUEL GUILLERMO ORTIZ DALCHOW	Q. 4,481.18	Q. 53,774.16
					FINCA:						
					TIPO:	Hangar					
					PROPIETARIO:	Estado de Guatemala					
		UBICACIÓN FÍSICA:	Aeropuerto Internacional La Aurora		NIT:	129270-6					

67	F-15	Áreas de Hangar	5 años	E.P. No. 54 24/10/2019 Notario, Sergio Antonio Escobar Estaban	ÁREA	225.00m ²	Bien inmueble urbano inscrito en el Registro General de la Propiedad de la Zona Central, al número doscientos veintiséis (226), folio ciento cincuenta (150) de libro veinte (20) de Guatemala	NOMBRE: GILBERT WAYNE DANIELS JACKSON	5101-2	NIT: Q.882.00	Q.52,920.00
					TIPO:	Hangar					
					PROPIETARIO:	Estado de Guatemala					
					UBICACIÓN FÍSICA:	Aeropuerto Internacional La Aurora					
68	F-15A	Áreas de Hangar	5 años	EP No. 57 25/11/2019 Notario Sergio Antonio Estaban Escobar	ÁREA	225.00m ²	Bien inmueble urbano inscrito en el Registro General de la Propiedad de la Zona Central, al número doscientos veintiséis (226), folio ciento cincuenta (150) de libro veinte (20) de Guatemala	NOMBRE: ROBERTO GUIROLA COBAR	77251-8	NIT: Q.882.00	Q.52,920.00
					TIPO:	Hangar					
					PROPIETARIO:	Estado de Guatemala					
					UBICACIÓN FÍSICA:	Aeropuerto Internacional La Aurora					
69	F-16	Áreas de Hangar	2 AÑOS	E.P. No. 65, DE FECHA 20/04/2021 Notario Gregorio Efraín Aguilar Lambour	ÁREA	225.00m ²	Bien inmueble urbano inscrito en el Registro General de la Propiedad de la Zona Central, al número doscientos veintiséis (226), folio ciento cincuenta (150) de libro veinte (20) de Guatemala	NOMBRE: HECTOR GUILLERMO ZIMERI MASSIS	1401610	NIT: Q.882.00	Q.21,168.00
					TIPO:	Hangar					
					PROPIETARIO:	Estado de Guatemala					
					UBICACIÓN FÍSICA:	Aeropuerto Internacional La Aurora					
70	F-17	Áreas de Hangar	2 AÑOS	DS-02-2022 DE FECHA 04/01/2022	ÁREA	225.00m ²	Bien inmueble urbano inscrito en el Registro General de la Propiedad de la Zona Central, al número doscientos veintiséis (226), folio ciento cincuenta (150) de libro veinte (20) de Guatemala	NOMBRE: SANTEMAR, S.A.	1017330	NIT: Q. 1,443.47	Q. 34,643.28
					TIPO:	Hangar					
					PROPIETARIO:	Estado de Guatemala					
					UBICACIÓN FÍSICA:	Aeropuerto Internacional La Aurora					



71	F-18	Áreas de Hangar	2 AÑOS	E.P. No. 149 de fecha 18/08/2021, Notario Gregorio Efrín Aguilar Lambour	<p>ÁREA: 270.00m²</p> <p>FINCA: Bien inmueble urbano inscrito en el Registro General de la Propiedad de la Zona Central, al número doscientos veintiséis (226), folio ciento cincuenta (150) de libro veinte (20) de Guatemala</p> <p>TIPO: Hangar</p> <p>PROPIETARIO: Estado de Guatemala</p> <p>UBICACIÓN FÍSICA: Aeropuerto Internacional La Aurora</p> <p>ÁREA: 96.42m²</p>	<p>NOMBRE: JUAN JOSE JOP GAZEL</p> <p>NIT: 1431633</p>	Q.1,058.40	Q.25,401.60
72	F-18A	Áreas de Hangar	15 años	EP. NO. 15 de fecha 29/07/2019, Notario Joel Otoniel Chávez Gramajo	<p>FINCA: Bien inmueble urbano inscrito en el Registro General de la Propiedad de la Zona Central, al número doscientos veintiséis (226), folio ciento cincuenta (150) de libro veinte (20) de Guatemala</p> <p>TIPO: Hangar</p> <p>PROPIETARIO: Estado de Guatemala</p> <p>UBICACIÓN FÍSICA: Aeropuerto Internacional La Aurora</p> <p>ÁREA: 419.84m²</p>	<p>NOMBRE: TRANSPORTES AEREOS GUATEMALTECOS, S.A.</p> <p>NIT: 527303K</p>	Q.1,207.63	Q.28,983.12
73	F-19	Áreas de Hangar	15 años	EP. No. 16,29/07/2019, Notario Joel Otoniel Chávez	<p>FINCA: Bien inmueble urbano inscrito en el Registro General de la Propiedad de la Zona Central, al número doscientos veintiséis (226), folio ciento cincuenta (150) de libro veinte (20) de Guatemala</p> <p>TIPO: Hangar</p> <p>PROPIETARIO: Estado de Guatemala</p> <p>UBICACIÓN FÍSICA: Aeropuerto Internacional La Aurora</p>	<p>NOMBRE: TRANSPORTES AEREOS GUATEMALTECOS, S.A.</p> <p>NIT: 527303K</p>	Q.3,761.77	Q.67,711.86

74	G-1	Áreas de Hangar	2 AÑOS	CONTRATO ADMINISTRATIVO DS-09-2021 de fecha 17/06/2021	<p>ÁREA</p> <p>360,00m²</p> <p>FINCA:</p> <p>Bien inmueble urbano inscrito en el Registro General de la Propiedad de la Zona Central, al número doscientos veintiséis (226), folio ciento cincuenta (150) de libro veinte (20) de Guatemala</p> <p>TIPO:</p> <p>Hangar</p> <p>PROPIETARIO:</p> <p>Estado de Guatemala</p> <p>UBICACIÓN FÍSICA:</p> <p>Aeropuerto Internacional La Aurora</p> <p>ÁREA</p> <p>516,00m²</p>	<p>NOMBRE:</p> <p>FUMIGACION AEREA, S.A.</p> <p>NIT:</p>	Q.1.411.21	Q.33,868.80	
75	G-2	Áreas de Hangar	15 AÑOS	EP No. 167 27/07/2017 Notario Jan Markus Bühr Vargas. EP. De Modificación No. 18 de fecha 20/04/2018, Notario Luis Alfonso Tobar Lima	<p>FINCA:</p> <p>Bien inmueble urbano inscrito en el Registro General de la Propiedad de la Zona Central, al número doscientos veintiséis (226), folio ciento cincuenta (150) de libro veinte (20) de Guatemala</p> <p>TIPO:</p> <p>Hangar</p> <p>PROPIETARIO:</p> <p>Estado de Guatemala</p> <p>UBICACIÓN FÍSICA:</p> <p>Aeropuerto Internacional La Aurora</p> <p>ÁREA</p> <p>m²</p>	<p>NOMBRE:</p> <p>COMERCIALIZADO RA LA MEGO, S.A.</p> <p>NIT:</p> <p>82618046</p>	Q.2,189.60	Q.394,128.00	
76	G-3	Áreas de Hangar	2 años	DS-03-2023 DE 11/01/2023	<p>FINCA:</p> <p>Bien inmueble urbano inscrito en el Registro General de la Propiedad de la Zona Central, al número doscientos veintiséis (226), folio ciento cincuenta (150) de libro veinte (20) de Guatemala</p> <p>TIPO:</p> <p>Hangar</p> <p>PROPIETARIO:</p> <p>Estado de Guatemala</p> <p>UBICACIÓN FÍSICA:</p> <p>Aeropuerto Internacional La Aurora</p>	<p>NOMBRE:</p> <p>MUSIGNA, S.A.</p> <p>NIT:</p> <p>432429-3</p>	Q	2,124.66 Q	50,991.84



77	G-4	Áreas de Hangar	2 años	CONTRATO ADMINISTRATIVO No. DS-23-2021, de fecha 6/09/2021	ÁREA	290.43m ²	ENRIQUE IBARGÜEN PUJÓL	Q.1,358.07	Q.32,593.68
					FINCA:	Bien inmueble urbano inscrito en el Registro General de la Propiedad de la Zona Central, al número doscientos veintiséis (226), folio ciento cincuenta (150) de libro veinte (20) de Guatemala			
					TIPO:	Hangar			
					PROPIETARIO:	Estado de Guatemala			
		UBICACIÓN FÍSICA:	Aeropuerto Internacional La Aurora		NIT:	317365			
78	G-5	Áreas de Hangar	10 años	DS-115-2015 16/12/2015	ÁREA	270.00m ²	NEVALSA, S.A.	Q.1,058.40	Q.127,008.00
					FINCA:	Bien inmueble urbano inscrito en el Registro General de la Propiedad de la Zona Central, al número doscientos veintiséis (226), folio ciento cincuenta (150) de libro veinte (20) de Guatemala			
					TIPO:	Hangar			
					PROPIETARIO:	Estado de Guatemala			
		UBICACIÓN FÍSICA:	Aeropuerto Internacional La Aurora		NIT:	5983584-2			
79	G-6	Áreas de Hangar	2 años	CONTRATO ADMINISTRATIVO No. DS-068-2019 DE FECHA 15/10/2019	ÁREA	270.00m ²	DUBAI, SOCIEDAD ANÓNIMA	Q.1,565.38	Q.28,175.84
					FINCA:	Bien inmueble urbano inscrito en el Registro General de la Propiedad de la Zona Central, al número doscientos veintiséis (226), folio ciento cincuenta (150) de libro veinte (20) de Guatemala			
					TIPO:	Hangar			
					PROPIETARIO:	Estado de Guatemala			
		UBICACIÓN FÍSICA:	Aeropuerto Internacional La Aurora		NIT:	8098964			

80	G-7	Áreas de Hangar	2 AÑOS	DS-13-2022 DE FECHA 28/03/2022	276.74m ² Bien inmueble urbano inscrito en el Registro General de la Propiedad de la Zona Central, al número doscientos veintiséis (226), folio ciento cincuenta (150) de libro veinte (20) de Guatemala	ÁREA FINCA: TIPO: PROPIETARIO: UBICACIÓN FÍSICA:	Hangar Estado de Guatemala Aeropuerto Internacional La Aurora	PROMOTORES CORPORATIVOS, S.A. NOMBRE: 8456275 NIT:	Q 1,717.71 Q 41,225.05
81	G-9	Áreas de Hangar	10 años	CONTRATO ADMINISTRATIVO DS-26- 2021 DE FECHA 07/09/2021	22.24m ² Bien inmueble urbano inscrito en el Registro General de la Propiedad de la Zona Central, al número doscientos veintiséis (226), folio ciento cincuenta (150) de libro veinte (20) de Guatemala	ÁREA FINCA: TIPO: PROPIETARIO: UBICACIÓN FÍSICA:	Hangar Estado de Guatemala Aeropuerto Internacional La Aurora	DISCOL, SOCIEDAD ANONIMA NOMBRE: 30492890 NIT:	Q 1,991.36 Q 47,792.64
82	G-9A	Áreas de Hangar	15 años	EP. No. 18, 29/07/2019, Notario Joel Otoniel Chávez Gramajo	294.08m ² Bien inmueble urbano inscrito en el Registro General de la Propiedad de la Zona Central, al número doscientos veintiséis (226), folio ciento cincuenta (150) de libro veinte (20) de Guatemala	ÁREA FINCA: TIPO: PROPIETARIO: UBICACIÓN FÍSICA:	Hangar Estado de Guatemala Aeropuerto Internacional La Aurora	TRANSPORTES AÉREOS GUATEMALTECOS, SOCIEDAD ANÓNIMA NOMBRE: 527303K NIT:	Q,2,634.96 Q,47,429.28


83	G-11	Áreas de Hangar	5 años	EP 367, de fecha 29/12/2003 Notario Juan José Morales Ruiz	ÁREA 222.00m ² FINCA: Bien inmueble urbano inscrito en el Registro General de la Propiedad de la Zona Central, al número doscientos veintiséis (226), folio ciento cincuenta (150) de libro veinte (20) de Guatemala TIPO: Hangar PROPIETARIO: Estado de Guatemala UBICACIÓN FÍSICA: Aeropuerto Internacional La Aurora	LUIS P. CHANG FIGUEROA NOMBRE: 1494517-7 NIT:	Q.1.554.00	Q.93.240.00
84	G-12				ÁREA 300.00m ²			
85	G-13	Áreas de Hangar	2 años	DS-059-2019, 06/07/2019	FINCA: Bien inmueble urbano inscrito en el Registro General de la Propiedad de la Zona Central, al número doscientos veintiséis (226), folio ciento cincuenta (150) de libro veinte (20) de Guatemala TIPO: Hangar PROPIETARIO: Estado de Guatemala UBICACIÓN FÍSICA: Aeropuerto Internacional La Aurora	ACEROS PREFABRICADO, S.A. NOMBRE: 11088 NIT:	Q.1.176.00	Q.21,168.00
86	G-14	Áreas de Hangar	2 años	CONTRATO ADMINISTRATIVO No. DS-11-2020, de fecha 14/7/2020	FINCA: Bien inmueble urbano inscrito en el Registro General de la Propiedad de la Zona Central, al número doscientos veintiséis (226), folio ciento cincuenta (150) de libro veinte (20) de Guatemala TIPO: Hangar PROPIETARIO: Estado de Guatemala UBICACIÓN FÍSICA: Aeropuerto Internacional La Aurora	MARIO OSBALDO MENA STRIKER NOMBRE: 1238833 NIT:	Q.2,731.26	Q.65,550.24
87	G-15				ÁREA 380.00m ²			
88	G-16	Áreas de Hangar	2 AÑOS	CONTRATO ADMINISTRATIVO No. DS-53-2021 20/12/2021	FINCA: Bien inmueble urbano inscrito en el Registro General de la Propiedad de la Zona Central, al número doscientos veintiséis (226), folio ciento cincuenta (150) de libro veinte (20) de Guatemala TIPO: Hangar PROPIETARIO: Estado de Guatemala UBICACIÓN FÍSICA: Aeropuerto Internacional La Aurora	INVERSIONES LOS APOSENTOS, S.A. NOMBRE: 29647932 NIT:	Q	51,333.36

89	G-17	Áreas de Hangar	15 años	EP. No. 17 29/07/2019, Ante la Notario Joel Otoniel Chavez Gramajo	89,79m ²	Bien inmueble urbano inscrito en el Registro General de la Propiedad de la Zona Central, al número doscientos veintiséis (226), folio ciento cincuenta (150) de libro veinte (20) de Guatemala	TRANSPORTES AEREOS GUATEMALTECOS, S.A.	Q.14,481.36
					FINCA:			
					TIPO:			
					PROPIETARIO:			
UBICACIÓN FÍSICA:	Hangar	527303K	NIT:	Q.804.52				
ÁREA	Estado de Guatemala Aeropuerto Internacional La Aurora							
FINCA:	1669.59m ²							
TIPO:	Hangar							
90	H-1	Áreas de Hangar	15 años	DS-015-2015 4/3/2015	1669.59m ²	Bien inmueble urbano inscrito en el Registro General de la Propiedad de la Zona Central, al número doscientos veintiséis (226), folio ciento cincuenta (150) de libro veinte (20) de Guatemala	LOSA INVERSIONES, S.A.	Q.1,482,098.40
					FINCA:			
					TIPO:			
					PROPIETARIO:			
UBICACIÓN FÍSICA:	Hangar	497244-9	NOMBRE:	Q.8,233.88				
ÁREA	Estado de Guatemala Aeropuerto Internacional La Aurora							
FINCA:	225.00m ²							
TIPO:	Hangar							
91	H-3	Áreas de Hangar	5 años	EP No. 32 12/12/2019 Notario Gloria María Tumín Aguilar	225.00m ²	Bien inmueble urbano inscrito en el Registro General de la Propiedad de la Zona Central, al número doscientos veintiséis (226), folio ciento cincuenta (150) de libro veinte (20) de Guatemala	RODRIGO DELGADO GARCIA RENDUELES	Q.22,764.72
					FINCA:			
					TIPO:			
					PROPIETARIO:			
UBICACIÓN FÍSICA:	Hangar	216593	NIT:	Q.948.53				
ÁREA	Estado de Guatemala Aeropuerto Internacional La Aurora							
FINCA:	1669.59m ²							
TIPO:	Hangar							

92	H-3-1	Áreas de Hangar	2 AÑOS	EP.No. 27, de fecha 08/04/2021, Notario David Albizures del Cid	<p>ÁREA</p> <p>FINCA:</p> <p>TIPO:</p> <p>PROPIETARIO:</p> <p>UBICACIÓN FÍSICA:</p> <p>ÁREA</p>	<p>225,00m²</p> <p>Bien inmueble urbano inscrito en el Registro General de la Propiedad de la Zona Central, al número doscientos veintiséis (226), folio ciento cincuenta (150) de libro veinte (20) de Guatemala</p> <p>Hangar</p> <p>Estado de Guatemala</p> <p>Aeropuerto Internacional La Aurora</p> <p>450,00m²</p>	<p>NOMBRE:</p> <p>202260-5</p> <p>NIT:</p>	<p>JOSE SALAME MASSIS</p>	<p>Q.948.53</p> <p>Q.22,764.72</p>
93	H-4	Áreas de Hangar	10 años	DS-001-2012.9/1/2012	<p>FINCA:</p> <p>TIPO:</p> <p>PROPIETARIO:</p> <p>UBICACIÓN FÍSICA:</p> <p>ÁREA</p>	<p>Bien inmueble urbano inscrito en el Registro General de la Propiedad de la Zona Central, al número doscientos veintiséis (226), folio ciento cincuenta (150) de libro veinte (20) de Guatemala</p> <p>Hangar</p> <p>Estado de Guatemala</p> <p>Aeropuerto Internacional La Aurora</p> <p>739,90m²</p>	<p>NOMBRE:</p> <p>4640678-6</p> <p>NIT:</p>	<p>ARTRANS, S.A.</p>	<p>Q.1,575.00</p> <p>Q.189,000.00</p>
94	H-5	Áreas de Hangar	2 años	CONTRATO ADMINISTRATIVO No DS-26-2018, de fecha 27/03/2018	<p>FINCA:</p> <p>TIPO:</p> <p>PROPIETARIO:</p> <p>UBICACIÓN FÍSICA:</p> <p>ÁREA</p>	<p>Bien inmueble urbano inscrito en el Registro General de la Propiedad de la Zona Central, al número doscientos veintiséis (226), folio ciento cincuenta (150) de libro veinte (20) de Guatemala</p> <p>Hangar</p> <p>Estado de Guatemala</p> <p>Aeropuerto Internacional La Aurora</p>	<p>NOMBRE:</p> <p>11088</p> <p>NIT:</p>	<p>ACEROS PREFABRICADO, S.A.</p>	<p>Q.3,844.71</p> <p>Q.92,273.04</p>

95	H-6	Áreas de Hangar	15 años	E. P. No. 8 18/02/2020 Notario Marlon Christian Reyes Cruz	ÁREA 1,268.53m ² FINCA: Bien inmueble urbano inscrito en el Registro General de la Propiedad de la Zona Central, al número doscientos veintiséis (226), folio ciento cincuenta (150) de libro veinte (20) de Guatemala TIPO: Hangar PROPIETARIO: Estado de Guatemala UBICACIÓN FÍSICA: Aeropuerto Internacional La Aurora	NOMBRE: NIT: 3474976	EMBAJADA DE LOS ESTADOS UNIDOS DE AMÉRICA (PARA EL PROGRAMA MOSCAMED)	Gratuito	****
96	HNW-3	DHL DE GUATEMALA	10 años	DS-008-2016 20/1/2016	ÁREA 7,600.47m ² FINCA: Bien inmueble urbano inscrito en el Registro General de la Propiedad de la Zona Central, al número doscientos veintiséis (226), folio ciento cincuenta (150) de libro veinte (20) de Guatemala TIPO: Hangar PROPIETARIO: Estado de Guatemala UBICACIÓN FÍSICA: Aeropuerto Internacional La Aurora	NOMBRE: NIT: 390362-1	DHL DE GUATEMALA	Q.45,661.07	Q.5,479,328.4
97	HNW-5	AIRPLANE SERVICES, S.A.	15 años	Escritura Pública No. 6 5/2/2013 Dinora Noemí Celjas Díaz	ÁREA 7089.08m ² FINCA: Bien inmueble urbano inscrito en el Registro General de la Propiedad de la Zona Central, al número doscientos veintiséis (226), folio ciento cincuenta (150) de libro veinte (20) de Guatemala TIPO: Hangar PROPIETARIO: Estado de Guatemala UBICACIÓN FÍSICA: Aeropuerto Internacional La Aurora	NOMBRE: NIT: 3984733-0	AIRPLANE SERVICES, S.A.	Q.35,445.40	Q.6,380,172.00

98	HNW-6A	CORPORACION AINCO, S.A.	10 años	Escritura Pública No. 5 14/06/2019 Joel Otoniel Chávez Gramajo	<p>ÁREA</p> <p>FINCA:</p> <p>TIPO:</p> <p>PROPIETARIO:</p> <p>UBICACIÓN FÍSICA:</p> <p>ÁREA</p>	<p>2304.80m²</p> <p>Bien inmueble urbano inscrito en el Registro General de la Propiedad de la Zona Central, al número doscientos veintiséis (226), folio ciento cincuenta (150) de libro veinte (20) de Guatemala</p> <p>Hangar</p> <p>Estado de Guatemala</p> <p>Aeropuerto Internacional La Aurora</p> <p>2322.25m²/162.91m²</p>	<p>NOMBRE:</p> <p>1165186</p> <p>NIT:</p> <p>Q.9,034.82</p> <p>Q.1,084,178.40</p>	CORPORACION AINCO, S.A.		
99	HNW-18	AERODESPACHOS, S.A.	18 meses	EP No. 8 21/2/2017 Lucy Elizabeth López Estrada	<p>FINCA:</p> <p>TIPO:</p> <p>PROPIETARIO:</p> <p>UBICACIÓN FÍSICA:</p> <p>ÁREA</p>	<p>Bien inmueble urbano inscrito en el Registro General de la Propiedad de la Zona Central, al número doscientos veintiséis (226), folio ciento cincuenta (150) de libro veinte (20) de Guatemala</p> <p>Hangar</p> <p>Estado de Guatemala</p> <p>Aeropuerto Internacional La Aurora</p> <p>324.00m²/200.00m²</p>	<p>NOMBRE:</p> <p>7048629</p> <p>NIT:</p> <p>Q.22,267.03</p> <p>Q.400,806.54</p>	AERODESPACHOS, S.A.		
100	HNW-18A				<p>FINCA:</p> <p>TIPO:</p> <p>PROPIETARIO:</p> <p>UBICACIÓN FÍSICA:</p> <p>ÁREA</p>	<p>Bien inmueble urbano inscrito en el Registro General de la Propiedad de la Zona Central, al número doscientos veintiséis (226), folio ciento cincuenta (150) de libro veinte (20) de Guatemala</p> <p>Hangar</p> <p>Estado de Guatemala</p> <p>Aeropuerto Internacional La Aurora</p>	<p>NOMBRE:</p> <p>2455873-7</p> <p>NIT:</p> <p>Q.4,192.00</p> <p>Q.100,608.00</p>	UNITED PARCEL SERVICE, CO. -UPS-		
101	HNW-19	UNITED PARCEL SERVICE, CO. - UPS-	2 años	CONTRATO 121-2013 26/7/2013	<p>FINCA:</p> <p>TIPO:</p> <p>PROPIETARIO:</p> <p>UBICACIÓN FÍSICA:</p> <p>ÁREA</p>	<p>Bien inmueble urbano inscrito en el Registro General de la Propiedad de la Zona Central, al número doscientos veintiséis (226), folio ciento cincuenta (150) de libro veinte (20) de Guatemala</p> <p>Hangar</p> <p>Estado de Guatemala</p> <p>Aeropuerto Internacional La Aurora</p>	<p>NOMBRE:</p> <p>2455873-7</p> <p>NIT:</p> <p>Q.4,192.00</p> <p>Q.100,608.00</p>	UNITED PARCEL SERVICE, CO. -UPS-		
102	HNW-19A				<p>FINCA:</p> <p>TIPO:</p> <p>PROPIETARIO:</p> <p>UBICACIÓN FÍSICA:</p> <p>ÁREA</p>	<p>Bien inmueble urbano inscrito en el Registro General de la Propiedad de la Zona Central, al número doscientos veintiséis (226), folio ciento cincuenta (150) de libro veinte (20) de Guatemala</p> <p>Hangar</p> <p>Estado de Guatemala</p> <p>Aeropuerto Internacional La Aurora</p>	<p>NOMBRE:</p> <p>2455873-7</p> <p>NIT:</p> <p>Q.4,192.00</p> <p>Q.100,608.00</p>	UNITED PARCEL SERVICE, CO. -UPS-		




103	UNIFICADOS HNW-20	LA PANERÍA, SOCIEDAD ANÓNIMA	18 meses	EP. No. 95, 13/10/2017 Notario Eno Ismael López Beyer	<p>ÁREA</p> <p>FINCA:</p> <p>TIPO:</p> <p>PROPIETARIO:</p> <p>UBICACIÓN FÍSICA:</p>	<p>249.81m²/312.60m²</p> <p>Bien inmueble urbano inscrito en el Registro General de la Propiedad de la Zona Central, al número doscientos veintiséis (226), folio ciento cincuenta (150) de libro veinte (20) de Guatemala</p> <p>Hangar</p> <p>Estado de Guatemala</p> <p>Aeropuerto Internacional La Aurora</p>	<p>NOMBRE:</p> <p>28155106</p> <p>NIT:</p>	LA PANERÍA, SOCIEDAD ANÓNIMA	Q.2,204.65	Q.39,683.70
104	UNIFICADOS HNW-21				<p>ÁREA</p>	7400.00m ²				
105	HNW-22	TRANSPORTES AEREOS GUATEMALTECOS SOCIEDAD ANÓNIMA	10 años	EP No. 4 21/08/2017 Notario Luis Fernando Bermejo Quiñonez	<p>FINCA:</p> <p>TIPO:</p> <p>PROPIETARIO:</p> <p>UBICACIÓN FÍSICA:</p>	<p>Bien inmueble urbano inscrito en el Registro General de la Propiedad de la Zona Central, al número doscientos veintiséis (226), folio ciento cincuenta (150) de libro veinte (20) de Guatemala</p> <p>Hangar</p> <p>Estado de Guatemala</p> <p>Aeropuerto Internacional La Aurora</p>	<p>NOMBRE:</p> <p>527303K</p> <p>NIT:</p>	TRANSPORTES AEREOS GUATEMALTECOS SOCIEDAD ANÓNIMA	Q.29,008.00	Q.3,480,960.00
106	HSW-2	DISTRIBUIDORAQ PIPPER, S.A.	2 años	EP. No 9 de fecha 13/04/2021, Notaria Cindy Roxana Casasola Catalán	<p>FINCA:</p> <p>TIPO:</p> <p>PROPIETARIO:</p> <p>UBICACIÓN FÍSICA:</p>	<p>Bien inmueble urbano inscrito en el Registro General de la Propiedad de la Zona Central, al número doscientos veintiséis (226), folio ciento cincuenta (150) de libro veinte (20) de Guatemala</p> <p>Hangar</p> <p>Estado de Guatemala</p> <p>Aeropuerto Internacional La Aurora</p>	<p>NOMBRE:</p> <p>4746473</p> <p>NIT:</p>	DISTRIBUIDORAQ PIPPER, S.A.	Q.9,918.20	Q.238,036.68

107	HSW-13	AEROCUB DE GUATEMALA	10 años	EP. No.18 de fecha 13/01/2020, Notario Sergio Antonio Escobar Esteban	<p>ÁREA</p> <p>FINCA:</p> <p>TIPO:</p> <p>PROPIETARIO:</p> <p>UBICACIÓN FÍSICA:</p>	<p>9,624.63m²</p> <p>Bien inmueble urbano inscrito en el Registro General de la Propiedad de la Zona Central, al número doscientos veintiséis (226), folio ciento cincuenta (150) de libro veinte (20) de Guatemala</p> <p>Hangar</p> <p>Estado de Guatemala</p> <p>Aeropuerto Internacional La Aurora</p>	<p>NOMBRE:</p> <p>NIT:</p>	<p>AEROCUB DE GUATEMALA</p>	<p>Q.144,369.45</p> <p>25986501</p>
108	HSW-14	ÁREA DE CAFETERIA	5 años	EP. No. 46 de fecha 14/07/2020, ante el Notario Ana Lucía Cerna Marroquín	<p>ÁREA</p> <p>FINCA:</p> <p>TIPO:</p> <p>PROPIETARIO:</p> <p>UBICACIÓN FÍSICA:</p>	<p>123.14 m²</p> <p>Bien inmueble urbano inscrito en el Registro General de la Propiedad de la Zona Central, al número doscientos veintiséis (226), folio ciento cincuenta (150) de libro veinte (20) de Guatemala</p> <p>LOCAL COMERCIAL</p> <p>Estado de Guatemala</p> <p>Aeropuerto Internacional La Aurora</p>	<p>NOMBRE:</p> <p>NIT:</p>	<p>XIOMARA BEATRIZ MARROQUIN MARTINEZ/CAFETERIA TG-FOOD</p> <p>28789075</p>	<p>Q.1,103.33</p> <p>Q.19,859.94</p>
109	HSW-14A	AEROMECANICA	10 años	EP No. 78 28/11/2019 Notario Sergio Alejandro Peña Mandujano	<p>ÁREA</p> <p>FINCA:</p> <p>TIPO:</p> <p>PROPIETARIO:</p> <p>UBICACIÓN FÍSICA:</p>	<p>2857.39 m²</p> <p>Bien inmueble urbano inscrito en el Registro General de la Propiedad de la Zona Central, al número doscientos veintiséis (226), folio ciento cincuenta (150) de libro veinte (20) de Guatemala</p> <p>Hangar</p> <p>Estado de Guatemala</p> <p>Aeropuerto Internacional La Aurora</p>	<p>NOMBRE:</p> <p>NIT:</p>	<p>BA AVIACIÓN, SOCIEDAD ANÓNIMA</p> <p>6315-0</p>	<p>Q.6,605.90</p> <p>Q.395,354.00</p>



110	I-3	ÁREA DE HANGAR	10 AÑOS	EP No. 26 02/03/2022, Notario Roberto Samuel Solorzano Hernandez	ÁREA	4764.01m ²	NOMBRE: NIT:	HELICOPTEROS Y AVIONES DE GUATEMALA, SOCIEDAD ANONIMA	Q. 44,190.87	Q. 5,302,904.40
					FINCA:	Bien inmueble urbano inscrito en el Registro General de la Propiedad de la Zona Central, al número doscientos veintiséis (226), folio ciento cincuenta (150) de libro veinte (20) de Guatemala				
					TIPO:	Hangar				
					PROPIETARIO:	Estado de Guatemala				
111	I-3A	ÁREA DE HANGAR	10 AÑOS	EP No. 27 02/03/2022, Notario Roberto Samuel Solorzano Hernandez	ÁREA	3122.63m ²	NOMBRE: NIT:	HELICOPTEROS Y AVIONES DE GUATEMALA, SOCIEDAD ANONIMA	Q. 22,575.32	Q. 2,709,038.40
					FINCA:	Bien inmueble urbano inscrito en el Registro General de la Propiedad de la Zona Central, al número doscientos veintiséis (226), folio ciento cincuenta (150) de libro veinte (20) de Guatemala				
					TIPO:	Hangar				
					PROPIETARIO:	Estado de Guatemala				
112	I-4	ÁREA DE HANGAR	2 años	CONTRATO ADITIVO. No. DS-18-2021 de fecha 12/08/2021	ÁREA	1849.73m ²	NOMBRE: NIT:	GUATE HANGAR, S.A.	Q. 14,268.59	Q. 342,446.92
					FINCA:	Bien inmueble urbano inscrito en el Registro General de la Propiedad de la Zona Central, al número doscientos veintiséis (226), folio ciento cincuenta (150) de libro veinte (20) de Guatemala				
					TIPO:	Hangar				
					PROPIETARIO:	Estado de Guatemala				



113	J-1	ÁREA DE HANGAR	10 años	CONTRATO No. DS-009-2016 22/04/2016	ÁREA	195.00m ²	Bien inmueble urbano inscrito en el Registro General de la Propiedad de la Zona Central, al número doscientos veintiséis (226), folio ciento cincuenta (150) de libro veinte (20) de Guatemala	AEROTAXIS, S.A.	Q.782.4	Q.93,888.00
					FINCA:					
					TIPO:	Hangar				
					PROPIETARIO:	Estado de Guatemala				
		UBICACIÓN FÍSICA:	Aeropuerto Internacional La Aurora	NOMBRE:	460698-1	NIT:				
114	J-2	ÁREA DE HANGAR	10 años	CONTRATO No. DS-010-2016 22/1/2016	ÁREA	267.00m ²	Bien inmueble urbano inscrito en el Registro General de la Propiedad de la Zona Central, al número doscientos veintiséis (226), folio ciento cincuenta (150) de libro veinte (20) de Guatemala	IRMA YOLANDA MEDINILLA HERRERA	Q.1,974.85	Q.236,982.00
					FINCA:					
					TIPO:	Hangar				
					PROPIETARIO:	Estado de Guatemala				
		UBICACIÓN FÍSICA:	Aeropuerto Internacional La Aurora	NOMBRE:	480443-0	NIT:				
115	J-3	ÁREA DE HANGAR	15 años	EP No. 1.06/01/2017 Notario Luis Alfonso Tobar Lima; EP. No. 17 de Modificación del 20/04/2018	ÁREA	3759.63m ²	Bien inmueble urbano inscrito en el Registro General de la Propiedad de la Zona Central, al número doscientos veintiséis (226), folio ciento cincuenta (150) de libro veinte (20) de Guatemala	GIBSON, S.A.	Q.28,505.16	Q.5,130,928.80
					FINCA:					
					TIPO:	Hangar				
					PROPIETARIO:	Estado de Guatemala				
		UBICACIÓN FÍSICA:	Aeropuerto Internacional La Aurora	NOMBRE:	26731282	NIT:				
116	J-4	ÁREA DE HANGAR	2 Años	DS-12-2022 DE FECHA 15/03/2022	ÁREA	1890.05m ²	Bien inmueble urbano inscrito en el Registro General de la Propiedad de la Zona Central, al número doscientos veintiséis (226), folio ciento cincuenta (150) de libro veinte (20) de Guatemala	SERVICIOS Y ASESORIAS GABO, S.A.	Q.25,072.12	601,730.88
					FINCA:					
					TIPO:	Hangar				
					PROPIETARIO:	Estado de Guatemala				
		UBICACIÓN FÍSICA:	Aeropuerto Internacional La Aurora	NOMBRE:	64432	NIT:				



118	J-6	ÁREA DE HANGAR	2 años	CONTRATO No. DS-02-2023 DE 11/01/2023	ÁREA	1933.70m ²	Bien inmueble urbano inscrito en el Registro General de la Propiedad de la Zona Central, al número doscientos veintiséis (226), folio ciento cincuenta (150) de libro veinte (20) de Guatemala	SERVICIOS Y ASESORIAS GABO, S.A.	Q. 7,580.10	Q. 909,612.00
					FINCA:					
					TIPO:	Hangar				
					PROPIETARIO:	Estado de Guatemala				
		UBICACIÓN FÍSICA:	Aeropuerto Internacional La Aurora		NOMBRE:	64432	NIT:			
119	J-7	ÁREA DE HANGAR	10 años	CONTRATO No. DS-064-2015 12/06/2015	ÁREA	2095.61m ²	Bien inmueble urbano inscrito en el Registro General de la Propiedad de la Zona Central, al número doscientos veintiséis (226), folio ciento cincuenta (150) de libro veinte (20) de Guatemala	HELICOPTEROS SIT, S.A.	Q. 16,714.00	Q. 2,005,680.00
					FINCA:					
					TIPO:	Hangar				
					PROPIETARIO:	Estado de Guatemala				
		UBICACIÓN FÍSICA:	Aeropuerto Internacional La Aurora		NOMBRE:	5326168	NIT:			
120	K-1	ÁREA DE HANGAR	10 años	CONTRATO No. 76-2011 4/11/2011	ÁREA	480.00m ²	Bien inmueble urbano inscrito en el Registro General de la Propiedad de la Zona Central, al número doscientos veintiséis (226), folio ciento cincuenta (150) de libro veinte (20) de Guatemala	7550339-5	Q. 2,400.00	Q. 288,000.00
					FINCA:					
					TIPO:	Hangar				
					PROPIETARIO:	Estado de Guatemala				
		UBICACIÓN FÍSICA:	Aeropuerto Internacional La Aurora		NOMBRE:		NIT:			
121	K-2	ÁREA DE HANGAR	15 años	CONTRATO ADMINISTRATIVO No. DS-001-2015 Y MODIFICACIÓN: DS-28-2018 06/04/2018	ÁREA	4790.18m ²	Bien inmueble urbano inscrito en el Registro General de la Propiedad de la Zona Central, al número doscientos veintiséis (226), folio ciento cincuenta (150) de libro veinte (20) de Guatemala	AYAU CALLAWAY Y COMPAÑÍA LIMITADA (AVCOM)	Q. 33,600.25	Q. 6,524,899.17
					FINCA:					
					TIPO:	Hangar				
					PROPIETARIO:	Estado de Guatemala				
		UBICACIÓN FÍSICA:	Aeropuerto Internacional La Aurora		NOMBRE:	32015-3	NIT:			

122	K-2A	ÁREA DE HANGAR	15 años	E.P. No.7 de fecha 22/03/2018, ante Notaria Ada Luisa Alvarado del Valle	<p>ÁREA: 3820.44m²</p> <p>FINCA: Bien inmueble urbano inscrito en el Registro General de la Propiedad de la Zona Central, al número doscientos veintiséis (226), folio ciento cincuenta (150) de libro veinte (20) de Guatemala</p> <p>TIPO: Hangar</p> <p>PROPIETARIO: Estado de Guatemala</p> <p>UBICACIÓN FÍSICA: Aeropuerto Internacional La Aurora</p>	NOMBRE: 99231379	SERVICIOS LARIMAR, SOCIEDAD ANÓNIMA	Q.26,270.46	Q.4,728,682.80
123	K-3	ÁREA DE HANGAR	5 años	EP. No. 87 de fecha 9/09/2021. Notario William Walter Montroy Lucero	<p>ÁREA: 630.21m²</p> <p>FINCA: Bien inmueble urbano inscrito en el Registro General de la Propiedad de la Zona Central, al número doscientos veintiséis (226), folio ciento cincuenta (150) de libro veinte (20) de Guatemala</p> <p>TIPO: Hangar</p> <p>PROPIETARIO: Estado de Guatemala</p> <p>UBICACIÓN FÍSICA: Aeropuerto Internacional La Aurora</p>	NOMBRE: 64556662	SERVICIOS AGROPECUARIOS NACIONALES, SOCIEDAD ANÓNIMA	Q. 5,140.72	308,443.20
124	K-4	ÁREA DE HANGAR	15 años	EP. No. 20 25/07/2019 Notario Joel Otoniel Chávez Gramajo	<p>ÁREA: 4232.29m²</p> <p>FINCA: Bien inmueble urbano inscrito en el Registro General de la Propiedad de la Zona Central, al número doscientos veintiséis (226), folio ciento cincuenta (150) de libro veinte (20) de Guatemala</p> <p>TIPO: Hangar</p> <p>PROPIETARIO: Estado de Guatemala</p> <p>UBICACIÓN FÍSICA: Aeropuerto Internacional La Aurora</p>	NOMBRE: 527303K	TRANSPORTES AEREOS GUATEMALTECOS, S.A.	Q.32,995.68	Q.593,922.24

125	K-5	ÁREA DE HANGAR	2 AÑOS	CONTRATO ADMINISTRATIVO No. DS-10-2019, de fecha 19/03/2019	ÁREA	3032.16m ²	ENLACES AEREOS, S.A.	Q.23,465.62	Q.563,174.88
					FINCA:	Bien inmueble urbano inscrito en el Registro General de la Propiedad de la Zona Central, al número doscientos veintiséis (226), folio ciento cincuenta (150) de libro veinte (20) de Guatemala			
					TIPO:	Hangar			
					PROPIETARIO:	Estado de Guatemala			
					UBICACIÓN FÍSICA:	Aeropuerto Internacional La Aurora	NIT:	533531-7	
126	K-6	ÁREA DE HANGAR	2 AÑOS	CONTRATO ADMINISTRATIVO No. DS-11-2019, de fecha 19/03/2019	ÁREA	2063.23m ²	DESARROLLO DE INVERSIONES ACULVINAC, S.A.	Q.16,110.53	Q.386,652.72
					FINCA:	Bien inmueble urbano inscrito en el Registro General de la Propiedad de la Zona Central, al número doscientos veintiséis (226), folio ciento cincuenta (150) de libro veinte (20) de Guatemala			
					TIPO:	Hangar			
					PROPIETARIO:	Estado de Guatemala			
					UBICACIÓN FÍSICA:	Aeropuerto Internacional La Aurora	NIT:	1198904-1	
127	K-7	ÁREA DE HANGAR	15 años	EP. No. 21, 29/07/2019, Notario Joel Otomiel Chávez Gramajo	ÁREA	2484.80m ²	TRANSPORTES AEREOS GUATEMALTECOS, S.A.	Q.19,374.88	Q.348,747.84
					FINCA:	Bien inmueble urbano inscrito en el Registro General de la Propiedad de la Zona Central, al número doscientos veintiséis (226), folio ciento cincuenta (150) de libro veinte (20) de Guatemala			
					TIPO:	Hangar			
					PROPIETARIO:	Estado de Guatemala			
					UBICACIÓN FÍSICA:	Aeropuerto Internacional La Aurora	NIT:	527303K	



128	L-1	ÁREA DE HANGAR	10 años	CONTRATO No. DS-016-2016 02/02/2016	ÁREA	7843.47m ²	Bien inmueble urbano inscrito en el Registro General de la Propiedad de la Zona Central, al número doscientos veintiséis (226), folio ciento cincuenta (150) de libro veinte (20) de Guatemala	AERONAVES, SOCIEDAD ANÓNIMA	Q.35,290.70	Q.4,234,884.00
	FINCA:				TIPO:	PROPIETARIO:				
129	L-1A				ÁREA	216.00m ²	Bien inmueble urbano inscrito en el Registro General de la Propiedad de la Zona Central, al número doscientos veintiséis (226), folio ciento cincuenta (150) de libro veinte (20) de Guatemala	AERONAVES S.A.		
130	L-1B	ÁREA DE HANGAR	2 AÑOS	CONTRATO ADMINISTRATIVO DS-14-2022, 28/03/2022	ÁREA	216.00m ²	Bien inmueble urbano inscrito en el Registro General de la Propiedad de la Zona Central, al número doscientos veintiséis (226), folio ciento cincuenta (150) de libro veinte (20) de Guatemala	AERONAVES S.A.	1209.6	29,030.40
	FINCA:				TIPO:	PROPIETARIO:	UBICACIÓN FÍSICA:			



131	L-2	ÁREA DE HANGAR	5 años	EP No. 27.13/02/2020 Notario Sergio Antonio Escobar Esteban	<p>ÁREA: 3684.92m²</p> <p>FINCA: Bien inmueble urbano inscrito en el Registro General de la Propiedad de la Zona Central, al número doscientos veintiséis (226), folio ciento cincuenta (150) de libro veinte (20) de Guatemala</p> <p>TIPO: Hangar</p> <p>PROPIETARIO: Estado de Guatemala</p> <p>UBICACIÓN FÍSICA: Aeropuerto Internacional La Aurora</p>	<p>IMPORTAVIA, S.A.</p> <p>NOMBRE: 414954-8</p> <p>NIT: 414954-8</p>	Q.25,082.51	Q.1,504,950.60
132	L-3	ÁREA DE HANGAR	15 AÑOS	EP. 44 de fecha 13/08/2021 Notaria Ingrid Michelle Ortiz Paiz	<p>ÁREA: 2956.57m²</p> <p>FINCA: Bien inmueble urbano inscrito en el Registro General de la Propiedad de la Zona Central, al número doscientos veintiséis (226), folio ciento cincuenta (150) de libro veinte (20) de Guatemala</p> <p>TIPO: Hangar</p> <p>PROPIETARIO: Estado de Guatemala</p> <p>UBICACIÓN FÍSICA: Aeropuerto Internacional La Aurora</p>	<p>TRANSP. TERR Y AEREO DE CENTRO AMERICA, S.A.</p> <p>NOMBRE: 1078518</p> <p>NIT: 1078518</p>	Q.21,063.96	3,791,511.00
133	L-4	ÁREA DE HANGAR	5 años	EP No. 146.08/10/2004 Notario Juan Jose Morales Ruiz	<p>ÁREA: 8722.10m²</p> <p>FINCA: Bien inmueble urbano inscrito en el Registro General de la Propiedad de la Zona Central, al número doscientos veintiséis (226), folio ciento cincuenta (150) de libro veinte (20) de Guatemala</p> <p>TIPO: Hangar</p> <p>PROPIETARIO: Estado de Guatemala</p> <p>UBICACIÓN FÍSICA: Aeropuerto Internacional La Aurora</p>	<p>ARMANDO RENE MOREL ALTEMBACH Y COMPAÑIA LIMITADA</p> <p>NOMBRE: 98367-5</p> <p>NIT: 98367-5</p>	Q.11,091.00	Q.665,460.00



134	L-5	ÁREA DE HANGAR	4 años	EP, NO. 64 de fecha 27/05/2021, Notario Eno Ismael López Beyer	<p>ÁREA</p> <p>FINCA:</p> <p>TIPO:</p> <p>PROPIETARIO:</p> <p>UBICACIÓN FÍSICA:</p> <p>ÁREA</p>	<p>4285.03m²</p> <p>Bien inmueble urbano inscrito en el Registro General de la Propiedad de la Zona Central, al número doscientos veintiséis (226), folio ciento cincuenta (150) de libro veinte (20) de Guatemala</p> <p>Hangar</p> <p>Estado de Guatemala</p> <p>Aeropuerto Internacional La Aurora</p> <p>3633.42m²</p>	<p>NOMBRE:</p> <p>NIT:</p>	<p>CAMPELLOS, SOCIEDAD ANÓNIMA</p> <p>3960684</p> <p>NIT:</p>	<p>Q. 30,140.72</p> <p>Q. 1,446,754.56</p>
135	L-6								
136	L-7	ÁREA DE HANGAR	2 AÑOS	CONTRATO ADMITIVO. No. DS-35-2021 DE DE FECHA 11/10/2021	<p>FINCA:</p> <p>TIPO:</p> <p>PROPIETARIO:</p> <p>UBICACIÓN FÍSICA:</p> <p>ÁREA</p>	<p>Bien inmueble urbano inscrito en el Registro General de la Propiedad de la Zona Central, al número doscientos veintiséis (226), folio ciento cincuenta (150) de libro veinte (20) de Guatemala</p> <p>Hangar</p> <p>Estado de Guatemala</p> <p>Aeropuerto Internacional La Aurora</p> <p>817.30m²</p>	<p>NOMBRE:</p> <p>NIT:</p>	<p>TRANSLATIN, S.A</p> <p>2968751-4</p> <p>NIT:</p>	<p>Q. 28,997.96</p> <p>Q. 695,951.04</p>
137	L-8	ÁREA DE HANGAR	10 años	DS-014-2016 28/01/2016, MODIFICACIÓN DS-	<p>FINCA:</p> <p>TIPO:</p> <p>PROPIETARIO:</p> <p>UBICACIÓN FÍSICA:</p> <p>ÁREA</p>	<p>Bien inmueble urbano inscrito en el Registro General de la Propiedad de la Zona Central, al número doscientos veintiséis (226), folio ciento cincuenta (150) de libro veinte (20) de Guatemala</p> <p>Hangar</p> <p>Estado de Guatemala</p> <p>Aeropuerto Internacional La Aurora</p>	<p>NOMBRE:</p> <p>NIT:</p>	<p>MARIA ROXANA GABRIEL ROZOTTO DE ZIMMERI</p> <p>NIT:</p>	<p>Q3,776.49</p> <p>Q. 453,178.80</p>

138	L-10	ÁREA DE HANGAR	5 AÑOS	EP. NO. 15 de fecha 27 de mayo de 2021, Notario Erick Federerico Ponce Solis	<p>ÁREA</p> <p>FINCA:</p> <p>TIPO:</p> <p>PROPIETARIO:</p> <p>UBICACIÓN FÍSICA:</p> <p>ÁREA</p>	<p>228.78m²</p> <p>Bien inmueble urbano inscrito en el Registro General de la Propiedad de la Zona Central, al número doscientos veintiséis (226), folio ciento cincuenta (150) de libro veinte (20) de Guatemala</p> <p>Hangar</p> <p>Estado de Guatemala</p> <p>Aeropuerto Internacional La Aurora</p> <p>1543.95m²</p>	<p>NOMBRE:</p> <p>NIT:</p>	<p>AVIACORP, S.A.</p> <p>10140034</p> <p>NIT:</p>	<p>Q.14,112.73</p> <p>Q. 846, 763.80</p>
139	L-11	ÁREA DE HANGAR	2 AÑOS	CONTRATO ADMITIVO. No. DS-62-2018. DE FECHA 16/11/2018	<p>FINCA:</p> <p>TIPO:</p> <p>PROPIETARIO:</p> <p>UBICACIÓN FÍSICA:</p> <p>ÁREA</p>	<p>Bien inmueble urbano inscrito en el Registro General de la Propiedad de la Zona Central, al número doscientos veintiséis (226), folio ciento cincuenta (150) de libro veinte (20) de Guatemala</p> <p>Hangar</p> <p>Estado de Guatemala</p> <p>Aeropuerto Internacional La Aurora</p> <p>7841.78m²</p>	<p>NOMBRE:</p> <p>NIT:</p>	<p>SERGIO ADOLFO RASKOSKY HOLMANN</p> <p>2955377</p> <p>NIT:</p>	<p>Q.7,446.60</p> <p>Q.178,718.40</p>
140	L-13	ÁREA DE HANGAR	5 años	34-2002 25/2/2002	<p>FINCA:</p> <p>TIPO:</p> <p>PROPIETARIO:</p> <p>UBICACIÓN FÍSICA:</p> <p>ÁREA</p>	<p>Bien inmueble urbano inscrito en el Registro General de la Propiedad de la Zona Central, al número doscientos veintiséis (226), folio ciento cincuenta (150) de libro veinte (20) de Guatemala</p> <p>Hangar</p> <p>Estado de Guatemala</p> <p>Aeropuerto Internacional La Aurora</p> <p>454.50m²</p>	<p>NOMBRE:</p> <p>NIT:</p>	<p>AEROFOTO CENTROAMERICAN A. S.A.</p> <p>1406531</p> <p>NIT:</p>	<p>Q.1,176,267.00</p> <p>Q.2,751.84</p>
141	L-13A				<p>FINCA:</p> <p>TIPO:</p> <p>PROPIETARIO:</p> <p>UBICACIÓN FÍSICA:</p> <p>ÁREA</p>	<p>Bien inmueble urbano inscrito en el Registro General de la Propiedad de la Zona Central, al número doscientos veintiséis (226), folio ciento cincuenta (150) de libro veinte (20) de Guatemala</p> <p>Hangar</p> <p>Estado de Guatemala</p> <p>Aeropuerto Internacional La Aurora</p> <p>454.50m²</p>	<p>NOMBRE:</p> <p>NIT:</p>	<p>AEROFOTO CENTROAMERICAN A. S.A.</p> <p>1406531</p> <p>NIT:</p>	<p>Q.1,176,267.00</p> <p>Q.2,751.84</p>
142	L-14	ÁREA DE HANGAR	2 años	CONTRATO ADMINISTRATIVO No. DS-24-2018, de fecha 27/03/2018	<p>FINCA:</p> <p>TIPO:</p> <p>PROPIETARIO:</p> <p>UBICACIÓN FÍSICA:</p> <p>ÁREA</p>	<p>Bien inmueble urbano inscrito en el Registro General de la Propiedad de la Zona Central, al número doscientos veintiséis (226), folio ciento cincuenta (150) de libro veinte (20) de Guatemala</p> <p>Hangar</p> <p>Estado de Guatemala</p> <p>Aeropuerto Internacional La Aurora</p> <p>454.50m²</p>	<p>NOMBRE:</p> <p>NIT:</p>	<p>AEROFOTO CENTROAMERICAN A. S.A.</p> <p>1406531</p> <p>NIT:</p>	<p>Q.1,176,267.00</p> <p>Q.2,751.84</p>

143	L-15	ÁREA DE HANGAR	5 años	E.P., NUMERO 10 DE FECHA 25/11/2019 NOTARIO ENRIQUE ASTURIAS FONTANA	ÁREA	300.00m ²	Bien inmueble urbano inscrito en el Registro General de la Propiedad de la Zona Central, al número doscientos veintiséis (226), folio ciento cincuenta (150) de libro veinte (20) de Guatemala	AEROSERVICIOS GT, SOCIEDAD ANÓNIMA	Q. 1,261.58	Q.30,277.92
					FINCA:					
					TIPO:	Hangar				
144	L-16	ÁREA DE HANGAR	15 años	EP. 42 de fecha 23/08/2021. Notario Alvaro Hurtado Bocaletti	ÁREA	1313.21m ²	Bien inmueble urbano inscrito en el Registro General de la Propiedad de la Zona Central, al número doscientos veintiséis (226), folio ciento cincuenta (150) de libro veinte (20) de Guatemala	BEECHCRAFT DE GUATEMALA, S.A.	Q. 7,672.82	Q. 1,381,107.60
					FINCA:					
					TIPO:	Hangar				
145	L-17	ÁREA DE HANGAR	2 años	CONTRATO ADMINISTRATIVO No. DS-08-2019	ÁREA	322.00m ²	Bien inmueble urbano inscrito en el Registro General de la Propiedad de la Zona Central, al número doscientos veintiséis (226), folio ciento cincuenta (150) de libro veinte (20) de Guatemala	JORGE ARNULFO PEREZ RODRIGUEZ	Q. 1,618.52	Q. 38,844.48
					FINCA:					
					TIPO:	Hangar				
146	L-18	ÁREA DE HANGAR	10 años	CONTRATO No. DS-005- 2016-11/01/2016	ÁREA	550.08m ²	Bien inmueble urbano inscrito en el Registro General de la Propiedad de la Zona Central, al número doscientos veintiséis (226), folio ciento cincuenta (150) de libro veinte (20) de Guatemala	LOS TRES MERCADOS, S.A.	Q. 2,364.37	Q. 283,724.40
					FINCA:					
					TIPO:	Hangar				
147	L-19				PROPIETARIO:	Estado de Guatemala		1197941-0	NIT:	
					UBICACIÓN FÍSICA:	Aeropuerto Internacional La Aurora				

148	L-20	ÁREA DE HANGAR	2 años	CONTRATO No. DS-18-2022 24/05/2022	262.54m ²		Heliaguila, S.A.	Q. 2,760.27	Q. 66,246.48
					FINCA:	Bien inmueble urbano inscrito en el Registro General de la Propiedad de la Zona Central, al número doscientos veintiséis (226), folio ciento cincuenta (150) de libro veinte (20) de Guatemala			
					TIPO:	Hangar			
					PROPIETARIO:	Estado de Guatemala			
					Aeropuerto Internacional La Aurora		NIT:	521181-6	
149	L-21	ÁREA DE HANGAR	2 AÑOS	CONTRATO No. DS-17-2022 20/05/2022	294.95m ²		KENTIA, SOCIEDAD ANONIMA	Q. 1,921.78	Q. 46,122.72
					FINCA:	Bien inmueble urbano inscrito en el Registro General de la Propiedad de la Zona Central, al número doscientos veintiséis (226), folio ciento cincuenta (150) de libro veinte (20) de Guatemala			
					TIPO:	Hangar			
					PROPIETARIO:	Estado de Guatemala			
					Aeropuerto Internacional La Aurora		NIT:	97255920	
150	L-22	ÁREA DE HANGAR	2 AÑOS	CONTRATO ADMINISTRATIVO DS-062-2019 19/09/2019	345.00m ²		MOSCAMED	Q. 1,692.60	Q. 40,622.40
					FINCA:	Bien inmueble urbano inscrito en el Registro General de la Propiedad de la Zona Central, al número doscientos veintiséis (226), folio ciento cincuenta (150) de libro veinte (20) de Guatemala			
					TIPO:	Hangar			
					PROPIETARIO:	Estado de Guatemala			
					Aeropuerto Internacional La Aurora		NIT:	2596547	
151	L-23	ÁREA DE HANGAR	2 AÑOS	CONTRATO ADMITIVO No. DS-24-2021, DE FECHA 06/09/2021	160.60m ²		ESTACION AEREA DE GUATEMALA, S.A.	Q. 1,438.98	Q. 34,535.52
					FINCA:	Bien inmueble urbano inscrito en el Registro General de la Propiedad de la Zona Central, al número doscientos veintiséis (226), folio ciento cincuenta (150) de libro veinte (20) de Guatemala			
					TIPO:	Hangar			
					PROPIETARIO:	Estado de Guatemala			
					Aeropuerto Internacional La Aurora		NIT:	25394428	




152	L-24	ÁREA DE HANGAR	10 años	CONTRATO No. DS-118-2015 18/12/2015	<p>ÁREA</p> <p>1600.16m²</p> <p>Bien inmueble urbano inscrito en el Registro General de la Propiedad de la Zona Central, al número doscientos veintiséis (226), folio ciento cincuenta (150) de libro veinte (20) de Guatemala</p>		<p>MULTISERVICIOS MYS, S.A.</p>	Q.8,518.14	Q.1,022,176.80
					<p>FINCA:</p> <p>TIPO: Hangar</p> <p>PROPIETARIO: Estado de Guatemala</p> <p>UBICACIÓN FÍSICA: Aeropuerto Internacional La Aurora</p> <p>ÁREA</p> <p>379.89m²</p>	<p>NOMBRE:</p> <p>3205943-4</p> <p>NIT:</p>			
153	L-24A	ÁREA DE HANGAR	2 años	CONTRATO ADMINISTRATIVO No. DS-47-2018 03/09/2018	<p>ÁREA</p> <p>379.89m²</p> <p>Bien inmueble urbano inscrito en el Registro General de la Propiedad de la Zona Central, al número doscientos veintiséis (226), folio ciento cincuenta (150) de libro veinte (20) de Guatemala</p>		<p>GRUPO AEROSPECIAL, S.A.</p>	Q.3,600.58	Q.86,413.92
					<p>FINCA:</p> <p>TIPO: Hangar</p> <p>PROPIETARIO: Estado de Guatemala</p> <p>UBICACIÓN FÍSICA: Aeropuerto Internacional La Aurora</p>	<p>NOMBRE:</p> <p>6670842</p> <p>NIT:</p>			




154	L-25	ÁREA DE HANGAR	10 AÑOS	EP 228, de fecha 28/11/2018 Notaria Flor de María Folgar Romero	<p>ÁREA: 989.74m²</p> <p>FINCA: Bien inmueble urbano inscrito en el Registro General de la Propiedad de la Zona Central, al número doscientos cincuenta (150) de libro veinte (20) de Guatemala</p> <p>TIPO: Hangar</p> <p>PROPIETARIO: Estado de Guatemala</p> <p>UBICACIÓN FÍSICA: Aeropuerto Internacional La Aurora</p> <p>ÁREA: 400.00m²</p> <p>FINCA: Bien inmueble urbano inscrito en el Registro General de la Propiedad de la Zona Central, al número doscientos veintiséis (226), folio ciento cincuenta (150) de libro veinte (20) de Guatemala</p> <p>TIPO: Hangar</p> <p>PROPIETARIO: Estado de Guatemala</p> <p>UBICACIÓN FÍSICA: Aeropuerto Internacional La Aurora</p> <p>ÁREA: 3044.83m²</p> <p>FINCA: Bien inmueble urbano inscrito en el Registro General de la Propiedad de la Zona Central, al número doscientos veintiséis (226), folio ciento cincuenta (150) de libro veinte (20) de Guatemala</p> <p>TIPO: Hangar</p> <p>PROPIETARIO: Estado de Guatemala</p> <p>UBICACIÓN FÍSICA: Aeropuerto Internacional La Aurora</p> <p>ÁREA: 732.00m²</p> <p>FINCA: Bien inmueble urbano inscrito en el Registro General de la Propiedad de la Zona Central, al número doscientos cincuenta (150) de libro veinte (20) de Guatemala</p> <p>TIPO: Hangar</p> <p>PROPIETARIO: Estado de Guatemala</p> <p>UBICACIÓN FÍSICA: Aeropuerto Internacional La Aurora</p>	<p>OPERACIONES AEREAS Y SERVICIOS, S.A.</p> <p>NOMBRE: 4235349-1</p> <p>NIT: Q.4,689.49</p> <p>AVIATION SERVICES, S.A.</p> <p>NOMBRE: 8807859-0</p> <p>NIT: Q.3,584.00</p> <p>CIRCULO AEREO</p> <p>NOMBRE: 33821038</p> <p>NIT: Gratuito</p> <p>ROSSANA MAGALLI BETETA DIAZ DE REYES</p> <p>NOMBRE: 579646-6</p> <p>NIT: Q. 5,218.94</p>	<p>Q.1,100,910.00</p> <p>Q. 125,254.56</p>	
155	L-26	ÁREA DE HANGAR	15 años	DS-033-2015 18/05/2015				
156	N-1	ÁREA DE HANGAR	10 años	EP No. 10 24/10/2019 Notario Ennio Guillermo Lopez Alvarado				
157	N-2	ÁREA DE HANGAR	2 años	CONTRATO ADMINISTRATIVO No. DS-029-2021, de fecha 16/09/2021				


158	N-3	ÁREA DE HANGAR	10 años	CONTRATO No. DS-001-2016 07/01/2016	<p>ÁREA</p> <p>561.33m²</p> <p>Bien inmueble urbano inscrito en el Registro General de la Propiedad de la Zona Central, al número doscientos veintiséis (226), folio ciento cincuenta (150) de libro veinte (20) de Guatemala</p>		<p>INVERSIONES PERVISA, SOCIEDAD ANÓNIMA</p>	Q.2,466.02	Q.295,922.40
					<p>FINCA:</p> <p>TIPO: Hangar</p> <p>PROPIETARIO: Estado de Guatemala</p> <p>UBICACIÓN FÍSICA: Aeropuerto Internacional La Aurora</p>	<p>NOMBRE: 2524874-K</p> <p>NIT:</p>			
159	N-4	ÁREA DE HANGAR	2 AÑOS	CONTRATO ADMINISTRATIVO DS-052-2019, 26/08/2019	<p>ÁREA</p> <p>879.84m²</p> <p>Bien inmueble urbano inscrito en el Registro General de la Propiedad de la Zona Central, al número doscientos veintiséis (226), folio ciento cincuenta (150) de libro veinte (20) de Guatemala</p>		<p>EDGAR RENE REYES GARZONA</p>	Q.5,228.35	Q.125,480.40
					<p>FINCA:</p> <p>TIPO: Hangar</p> <p>PROPIETARIO: Estado de Guatemala</p> <p>UBICACIÓN FÍSICA: Aeropuerto Internacional La Aurora</p>	<p>NOMBRE:</p> <p>NIT: 357504-7</p>			



160	N-5	ÁREA DE HANGAR	15 AÑOS	EP. No. 32, de fecha 23/05/2019, Ante notario Sergio Antonio Escobar Esteban	<p>ÁREA</p> <p>FINCA:</p> <p>TIPO:</p> <p>PROPIETARIO:</p> <p>UBICACIÓN FÍSICA:</p> <p>ÁREA</p> <p>FINCA:</p> <p>TIPO:</p> <p>PROPIETARIO:</p> <p>UBICACIÓN FÍSICA:</p>	<p>807.00m²</p> <p>Bien inmueble urbano inscrito en el Registro General de la Propiedad de la Zona Central, al número doscientos veintiséis (226), folio ciento cincuenta (150) de libro veinte (20) de Guatemala</p> <p>Hangar</p> <p>Estado de Guatemala</p> <p>Aeropuerto Internacional La Aurora</p> <p>1200.m00²</p> <p>Bien inmueble urbano inscrito en el Registro General de la Propiedad de la Zona Central, al número doscientos veintiséis (226), folio ciento cincuenta (150) de libro veinte (20) de Guatemala</p> <p>Hangar</p> <p>Estado de Guatemala</p> <p>Aeropuerto Internacional La Aurora</p> <p>330.27m²</p> <p>Bien inmueble urbano inscrito en el Registro General de la Propiedad de la Zona Central, al número doscientos veintiséis (226), folio ciento cincuenta (150) de libro veinte (20) de Guatemala</p> <p>Hangar</p> <p>Estado de Guatemala</p> <p>Aeropuerto Internacional La Aurora</p> <p>650.55m²</p> <p>Bien inmueble urbano inscrito en el Registro General de la Propiedad de la Zona Central, al número doscientos veintiséis (226), folio ciento cincuenta (150) de libro veinte (20) de Guatemala</p> <p>Hangar</p> <p>Estado de Guatemala</p> <p>Aeropuerto Internacional La Aurora</p>	<p>ÁREA 51, SOCIEDAD ANÓNIMA</p> <p>98811533</p> <p>NIT:</p> <p>NIT:</p> <p>NIT:</p> <p>NIT:</p>	<p>Q.4,337.75</p> <p>Q.540,000.00</p> <p>Q.1,600.09</p> <p>Q.288,016.20</p>	<p>Q.780,796.80</p>
161	N-6	ÁREA DE HANGAR	15 años	003-1996 10/1/96	<p>ÁREA</p> <p>FINCA:</p> <p>TIPO:</p> <p>PROPIETARIO:</p> <p>UBICACIÓN FÍSICA:</p> <p>ÁREA</p> <p>FINCA:</p> <p>TIPO:</p> <p>PROPIETARIO:</p> <p>UBICACIÓN FÍSICA:</p>	<p>Bien inmueble urbano inscrito en el Registro General de la Propiedad de la Zona Central, al número doscientos veintiséis (226), folio ciento cincuenta (150) de libro veinte (20) de Guatemala</p> <p>Hangar</p> <p>Estado de Guatemala</p> <p>Aeropuerto Internacional La Aurora</p> <p>1200.m00²</p> <p>Bien inmueble urbano inscrito en el Registro General de la Propiedad de la Zona Central, al número doscientos veintiséis (226), folio ciento cincuenta (150) de libro veinte (20) de Guatemala</p> <p>Hangar</p> <p>Estado de Guatemala</p> <p>Aeropuerto Internacional La Aurora</p> <p>330.27m²</p> <p>Bien inmueble urbano inscrito en el Registro General de la Propiedad de la Zona Central, al número doscientos veintiséis (226), folio ciento cincuenta (150) de libro veinte (20) de Guatemala</p> <p>Hangar</p> <p>Estado de Guatemala</p> <p>Aeropuerto Internacional La Aurora</p> <p>650.55m²</p> <p>Bien inmueble urbano inscrito en el Registro General de la Propiedad de la Zona Central, al número doscientos veintiséis (226), folio ciento cincuenta (150) de libro veinte (20) de Guatemala</p> <p>Hangar</p> <p>Estado de Guatemala</p> <p>Aeropuerto Internacional La Aurora</p>	<p>ÁREA 51, SOCIEDAD ANÓNIMA</p> <p>98811533</p> <p>NIT:</p> <p>NIT:</p> <p>NIT:</p> <p>NIT:</p>	<p>Q.4,337.75</p> <p>Q.540,000.00</p> <p>Q.1,600.09</p> <p>Q.288,016.20</p>	<p>Q.780,796.80</p>
162	N-7	ÁREA DE HANGAR	15 años	EP No. 14 07/11/2017 Notario Roberto Antonio Pastor Cojulum	<p>ÁREA</p> <p>FINCA:</p> <p>TIPO:</p> <p>PROPIETARIO:</p> <p>UBICACIÓN FÍSICA:</p> <p>ÁREA</p> <p>FINCA:</p> <p>TIPO:</p> <p>PROPIETARIO:</p> <p>UBICACIÓN FÍSICA:</p>	<p>807.00m²</p> <p>Bien inmueble urbano inscrito en el Registro General de la Propiedad de la Zona Central, al número doscientos veintiséis (226), folio ciento cincuenta (150) de libro veinte (20) de Guatemala</p> <p>Hangar</p> <p>Estado de Guatemala</p> <p>Aeropuerto Internacional La Aurora</p> <p>1200.m00²</p> <p>Bien inmueble urbano inscrito en el Registro General de la Propiedad de la Zona Central, al número doscientos veintiséis (226), folio ciento cincuenta (150) de libro veinte (20) de Guatemala</p> <p>Hangar</p> <p>Estado de Guatemala</p> <p>Aeropuerto Internacional La Aurora</p> <p>330.27m²</p> <p>Bien inmueble urbano inscrito en el Registro General de la Propiedad de la Zona Central, al número doscientos veintiséis (226), folio ciento cincuenta (150) de libro veinte (20) de Guatemala</p> <p>Hangar</p> <p>Estado de Guatemala</p> <p>Aeropuerto Internacional La Aurora</p> <p>650.55m²</p> <p>Bien inmueble urbano inscrito en el Registro General de la Propiedad de la Zona Central, al número doscientos veintiséis (226), folio ciento cincuenta (150) de libro veinte (20) de Guatemala</p> <p>Hangar</p> <p>Estado de Guatemala</p> <p>Aeropuerto Internacional La Aurora</p>	<p>ÁLFREDO ANTONIO CIFUENTES LARA</p> <p>17287669</p> <p>NIT:</p> <p>NIT:</p> <p>NIT:</p> <p>NIT:</p>	<p>Q.4,337.75</p> <p>Q.540,000.00</p> <p>Q.1,600.09</p> <p>Q.288,016.20</p>	<p>Q.780,796.80</p>
163	N-8	ÁREA DE HANGAR	10 años	DS-002-2016 7/1/2016	<p>ÁREA</p> <p>FINCA:</p> <p>TIPO:</p> <p>PROPIETARIO:</p> <p>UBICACIÓN FÍSICA:</p> <p>ÁREA</p> <p>FINCA:</p> <p>TIPO:</p> <p>PROPIETARIO:</p> <p>UBICACIÓN FÍSICA:</p>	<p>807.00m²</p> <p>Bien inmueble urbano inscrito en el Registro General de la Propiedad de la Zona Central, al número doscientos veintiséis (226), folio ciento cincuenta (150) de libro veinte (20) de Guatemala</p> <p>Hangar</p> <p>Estado de Guatemala</p> <p>Aeropuerto Internacional La Aurora</p> <p>1200.m00²</p> <p>Bien inmueble urbano inscrito en el Registro General de la Propiedad de la Zona Central, al número doscientos veintiséis (226), folio ciento cincuenta (150) de libro veinte (20) de Guatemala</p> <p>Hangar</p> <p>Estado de Guatemala</p> <p>Aeropuerto Internacional La Aurora</p> <p>330.27m²</p> <p>Bien inmueble urbano inscrito en el Registro General de la Propiedad de la Zona Central, al número doscientos veintiséis (226), folio ciento cincuenta (150) de libro veinte (20) de Guatemala</p> <p>Hangar</p> <p>Estado de Guatemala</p> <p>Aeropuerto Internacional La Aurora</p> <p>650.55m²</p> <p>Bien inmueble urbano inscrito en el Registro General de la Propiedad de la Zona Central, al número doscientos veintiséis (226), folio ciento cincuenta (150) de libro veinte (20) de Guatemala</p> <p>Hangar</p> <p>Estado de Guatemala</p> <p>Aeropuerto Internacional La Aurora</p>	<p>AEROTRANSPORTE ESPECIALIZADOS, SOCIEDAD ANÓNIMA</p> <p>3818924-0</p> <p>NIT:</p> <p>NIT:</p> <p>NIT:</p> <p>NIT:</p>	<p>Q.4,337.75</p> <p>Q.540,000.00</p> <p>Q.1,600.09</p> <p>Q.288,016.20</p>	<p>Q.780,796.80</p>



164	N-8A	ÁREA DE HANGAR	5 años	EP. 37, 04/12/2019, Notario ERI RAFAEL PALMA VALENZUELA	<p>ÁREA</p> <p>FINCA:</p> <p>TIPO:</p> <p>PROPIETARIO:</p> <p>UBICACIÓN FÍSICA:</p>	<p>101.93m²</p> <p>Bien inmueble urbano inscrito en el Registro General de la Propiedad de la Zona Central, al número doscientos veintiséis (226), folio ciento cincuenta (150) de libro veinte (20) de Guatemala</p> <p>Hangar</p> <p>Estado de Guatemala</p>	<p>NOMBRE:</p> <p>NIT:</p>	<p>ELIDA ALBERTINA RAFAEL ROJAS DE CHACÓN</p> <p>4885423-9</p>	Q.913.29	Q.16,439.22
-----	------	----------------	--------	---	---	---	----------------------------	--	----------	-------------


 UNIDAD DE ASESORIA
 JURÍDICA
 DIRECCIÓN GENERAL
 DE AERONÁUTICA CIVIL

ÁREA DE GASOLINERAS AILA

No.	HANGAR	MOTIVO DEL ARRENDAMIENTO Y USO	PLAZO	FECHA DE APROBACION DEL CONTRATO	CARACTERÍSTICAS DEL BIEN			ARRENDATARIO	RENTA MENSUAL
1	HNW-1	PUMA ENERGY, BAHAMAS, SOCIEDAD ANÓNIMA	CONTRATO DS-084-2015 01/07/2015	Finalizará 3 meses después de inicio de operaciones de la nueva terminal de combustible de conformidad con Licitación Pública Internacional que se realice	<p>ÁREA: 4275.42 M2</p> <p>FINCA: Bien inmueble urbano inscrito en el Registro General de la Propiedad de la Zona Central, al número doscientos veintiséis (226), folio ciento cincuenta (150) de libro veinte (20) de Guatemala</p> <p>TIPO: ÁREA DE COMBUSTIBLE</p> <p>UBICACIÓN FÍSICA: Estado de Guatemala</p> <p>PROPIETARIO: Aeropuerto Internacional La Aurora</p>	<p>NOMBRE: PUMA ENERGY, BAHAMAS SOCIEDAD ANÓNIMA</p> <p>NIT: 545558-8</p>	\$16,759.65		
2	HNW-2	CHEVRON GUATEMALA INC.	DS-085-2015 01/07/2015	Finalizará 3 meses después de inicio de operaciones de la nueva terminal de combustible de conformidad con Licitación Pública Internacional que se realice	<p>ÁREA: 4562.68M2</p> <p>FINCA: Bien inmueble urbano inscrito en el Registro General de la Propiedad de la Zona Central, al número doscientos veintiséis (226), folio ciento cincuenta (150) de libro veinte (20) de Guatemala</p> <p>TIPO: ÁREA DE COMBUSTIBLE</p> <p>UBICACIÓN FÍSICA: Estado de Guatemala</p> <p>PROPIETARIO: Aeropuerto Internacional La Aurora</p>	<p>NOMBRE: CHEVRON GUATEMALA INC.</p> <p>NIT: 32935-5</p>	\$17,885.71		
3	HNW-4	LIQUIDOS Y QUIMICOS, S.A.	DS-026-2015 22/04/2015 MODIFICACIONES DS-057-2015 05/06/2015 DS-029-2015 30/04/2015	Finalizará 3 meses después de inicio de operaciones de la nueva terminal de combustible de conformidad con Licitación Pública Internacional que se realice	<p>ÁREA</p> <p>FINCA: Bien inmueble urbano inscrito en el Registro General de la Propiedad de la Zona Central, al número doscientos veintiséis (226), folio ciento cincuenta (150) de libro veinte (20) de Guatemala</p> <p>TIPO: ÁREA DE COMBUSTIBLE</p> <p>UBICACIÓN FÍSICA: Estado de Guatemala</p> <p>PROPIETARIO:</p>	<p>NOMBRE: LIQUIDOS Y QUIMICOS, S.A.</p> <p>NIT: 485472-1</p>	\$14,228.38		



ÁREAS DADAS EN ARRENDAMIENTO PARA HANDLING (USO RAMPA)							ARRENDATARIO	VALOR MENSUAL	MONTO TOTAL DEL CONTRATO
No.	HANGAR	MOTIVO DEL ARRENDAMIENTO Y	PLAZO	FECHA DE APROBACION	CARACTERÍSTICAS DEL BIEN	UBICACIÓN FISICA:			
1	SPE 2-98 area unicamente para rampa	EXPORTADORA DE CARDAMOMO Y CAFÉ, S.A.	15 años	CONTRATO No. 77-2011 08/11/2011	Bien inmueble urbano inscrito en el Registro General de la Propiedad de la Zona Central, al número doscientos veintiséis (226), folio ciento cincuenta (150) de libro veinte (20) de Guatemala	Rampa Estado de Guatemala Aeropuerto Internacional La Aurora	EXPORTADORA DE CARDAMOMO Y CAFÉ, S.A. NOMBRE: NIT:	Q.491.55	Q.88.479.00
2	FN-1-25 Y STP-1-1050	AVIASERVICIOS, SA.	5 años	CONTRATO No. DS-059-2015 8/6/2015	Bien inmueble urbano inscrito en el Registro General de la Propiedad de la Zona Central, al número doscientos veintiséis (226), folio ciento cincuenta (150) de libro veinte (20) de Guatemala	Rampa, Oficinas y Bodega Estado de Guatemala Aeropuerto Internacional La Aurora	AVIASERVICIOS, SA. NOMBRE: NIT:	Q.76.570.82	Q.4.594.249.20
3	STP-2	LAATS, S.A.	15 AÑOS	EP No. 41 02/09/2019 Notario Joel Otoniel Chávez Gramajo	Bien inmueble urbano inscrito en el Registro General de la Propiedad de la Zona Central, al número doscientos veintiséis (226), folio ciento cincuenta (150) de libro veinte (20) de Guatemala	Rampa Estado de Guatemala Aeropuerto Internacional La Aurora	LAATS, S.A. NOMBRE: NIT:	Q.8.064.00	Q.1,451,520.00



4	FN-1-14 Y STP-3-1178	SERVICIOS AEREOS GUATEMALTECOS S. A.	10 años	CONTRATO No. DS- 006-2016 11/1/2016	FINCA:	Bien inmueble urbano inscrito en el Registro General de la Propiedad de la Zona Central, al número doscientos veintiséis (226), folio ciento cincuenta (150) de libro veinte (20) de Guatemala	NOMBRE: NIT:	SERVICIOS AEREOS GUATEMALTECO S. S. A.	Q.41,555.47	Q.4,986,656.40
					TIPO:	Rampa, Oficina y Bodega				
					PROPIETARIO:	Estado de Guatemala				
5	STP-4	COMPAÑIA PANAMENA DE AVIACION, S.A.	2 años	CONTRATO No. DS- 038-2019 15/07/2019	FINCA:	Bien inmueble urbano inscrito en el Registro General de la Propiedad de la Zona Central, al número doscientos veintiséis (226), folio ciento cincuenta (150) de libro veinte (20) de Guatemala	NOMBRE: NIT:	COMPAÑIA PANAMENA DE AVIACION, S.A.	Q.16,800.00	Q.403,200.00
					TIPO:	Rampa				
					PROPIETARIO:	Estado de Guatemala				
						UBICACIÓN FISICA:				
						UBICACIÓN FISICA:				



6	FN-1-26, AI-2-26 Y STP-50-TAG	TRANSPORTES AEREOS GUATEMALTECOS, S.A.	5 años	CONTRATO ADMINISTRATIVO No. 001-2014 13/2/2014	FINCA: TIPO: PROPIETARIO: UBICACIÓN FISICA:	Bien inmueble urbano inscrito en el Registro General de la Propiedad de la Zona Central, al número doscientos veintiséis (226), folio ciento cincuenta (150) de libro veinte (20) de Guatemala Rampa, Oficina y Bodega Estado de Guatemala Aeropuerto Internacional La Aurora	NOMBRE: NIT:	TRANSPORTES AEREOS GUATEMALTECO S. S.A. 527303K	Q.6,035.46	Q.362,127.60
7	HNW-10	SAG	5 años	EP. NO. 11 06/02/2020 Notario Jose Arturo Pellecer Arellano	FINCA: TIPO: PROPIETARIO: UBICACIÓN FISICA:	Bien inmueble urbano inscrito en el Registro General de la Propiedad de la Zona Central, al número doscientos veintiséis (226), folio ciento cincuenta (150) de libro veinte (20) de Guatemala Equipo de Servicios en Tierra Estado de Guatemala Aeropuerto Internacional La Aurora	NOMBRE: NIT:		Q.2,620.00	Q.31,440.00
8	HNW-12	LAATS, S.A.	10 años	Escritura Pública No. 1, de fecha 20/02/2019, ante el Notario Roberto Carlos García Solares	FINCA: TIPO: PROPIETARIO: UBICACIÓN FISICA:	Bien inmueble urbano inscrito en el Registro General de la Propiedad de la Zona Central, al número doscientos veintiséis (226), folio ciento cincuenta (150) de libro veinte (20) de Guatemala Bodega y taller Estado de Guatemala Aeropuerto Internacional La Aurora	NOMBRE: NIT:	LAATS, S.A. 7216831	Q.8,736.00	Q.1,048,320.00
9		LAATS, S.A.	10 años	Escritura Pública No. 10, de fecha 03/07/2019, ante el Notario Joel Otoniel Gramajo Aguirre	FINCA: TIPO: PROPIETARIO: UBICACIÓN FISICA:	Bien inmueble urbano inscrito en el Registro General de la Propiedad de la Zona Central, al número doscientos veintiséis (226), folio ciento cincuenta (150) de libro veinte (20) de Guatemala Bodega y taller Estado de Guatemala Aeropuerto Internacional La Aurora	NOMBRE: NIT:	LAATS, S.A. 7216831	Q.3,225.60	Q. 387,072.00

ÁREAS DADAS EN ARRENDAMIENTO AEROPUERTO INTERNACIONAL MUNDO MAYA						ARRENDATARIO	VALOR MENSUAL	MONTO TOTAL DEL CONTRATO	
No.	NOMENCLATURA DEL AREA	MOTIVO DEL ARRENDAMIENTO Y USO	PLAZO	FECHA DE APROBACION DEL CONTRATO	CARACTERISTICAS DEL BIEN				
					UBICACIÓN FISICA:	Bien inmueble urbano inscrito en el Registro General de la Propiedad de la Zona Central, al número doscientos veintiséis (226), folio ciento cincuenta (150) de libro veinte (20) de Guatemala	TRANSPORTES AÉREOS GUATEMALTECO S. SOCIEDAD ANONIMA		
1	MM-OF-07, MM-OF-08	TRANSPORTES AÉREOS GUATEMALTECOS, SOCIEDAD ANONIMA	15 años	DS-078-2014, de fecha 7/10/2014	FINCA:	LOCAL COMERCIAL, CUANTERS	527303-K	Q. 4128.17	Q. 743,070.60
					TIPO:	Estado de Guatemala			
					PROPIETARIO:		TROPIC AIR LIMITED		
					UBICACIÓN FISICA:		NOMBRE: 7418610-8		
					FINCA:	LOCAL COMERCIAL			
					TIPO:	Estado de Guatemala			
					PROPIETARIO:	Aeropuerto Internacional La Aurora			
2	MM-OF-06	TROPIC AIR LIMITED	15 años	DS-093-2014, de fecha 11/11/2014	UBICACIÓN FISICA:	Bien inmueble urbano inscrito en el Registro General de la Propiedad de la Zona Central, al número doscientos veintiséis (226), folio ciento cincuenta (150) de libro veinte (20) de Guatemala	AYAU CALLAWAY Y COMPANIA LIMITADA	Q. 2,074.74	Q. 373,453.52
					FINCA:	LOCAL COMERCIAL			
					TIPO:	Estado de Guatemala			
					PROPIETARIO:	Aeropuerto Internacional La Aurora			
					UBICACIÓN FISICA:		NOMBRE: 32015-3		
3	MM-OF-09	AYAU CALLAWAY Y COMPANIA LIMITADA	15 años	DS-002-2015, de fecha 16/11/2015	FINCA:	LOCAL COMERCIAL		Q. 2,025.00	Q. 364,500.00
					TIPO:	Estado de Guatemala			
					PROPIETARIO:	Aeropuerto Internacional La Aurora			
					UBICACIÓN FISICA:	Bien inmueble urbano inscrito en el Registro General de la Propiedad de la Zona Central, al número doscientos veintiséis (226), folio ciento cincuenta (150) de libro veinte (20) de Guatemala	AEROPETROL, SOCIEDAD ANONIMA		
					FINCA:	AREA COMBUSTIBLE			
					TIPO:	Estado de Guatemala			
					PROPIETARIO:	Aeropuerto Internacional La Aurora			
					UBICACIÓN FISICA:		NOMBRE: 94421463		
4	Área de Combustible	AEROPETROL SOCIEDAD ANONIMA	5 años	EP 39 5/12/2016 Zujaeli Guacalupe Castellanos Garcia MODIFICACIÓN EP No. 68 28/08/2017 Ana Cristina Barbier Figueroa	FINCA:	AREA COMBUSTIBLE		Q. 7,526.40	Q. 451,584.00
					TIPO:	Estado de Guatemala			
					PROPIETARIO:	Aeropuerto Internacional La Aurora			
					UBICACIÓN FISICA:	Bien inmueble urbano inscrito en el Registro General de la Propiedad de la Zona Central, al número doscientos veintiséis (226), folio ciento cincuenta (150) de libro veinte (20) de Guatemala	AVIATECA, SOCIEDAD ANONIMA		



No.	NOMENCLATURA DEL AREA	MOTIVO DEL ARRENDAMIENTO Y USO	PLAZO	FECHA DE APROBACION DEL CONTRATO	ÁREAS DADAS EN ARRENDAMIENTO AERÓDROMO DE QUEZALTENANGO		CARACTERÍSTICAS DEL BIEN		ARRENDATARIO		VALOR MENSUAL	MONTO TOTAL DEL CONTRATO	
					FINCA:	LOCAL COMERCIAL	FINCA:	LOCAL COMERCIAL	NOMBRE:	NOMBRE:			VALOR MENSUAL
5	MM-BO-01, MM-OF-02, MM-OF-03, MM-OF-04	AVIATECA, SOCIEDAD ANONIMA				FINCA: TIPO: PROPIETARIO: UBICACIÓN FÍSICA:	LOCAL COMERCIAL Estado de Guatemala Aeropuerto Internacional La Aurora Bien inmueble urbano inscrito en el Registro General de la Propiedad de la Zona Central, al número doscientos veintiséis (226), folio ciento cincuenta (150) de libro veinte (20) de Guatemala	FINCA: TIPO: PROPIETARIO: UBICACIÓN FÍSICA:	LOCALES COMERCIALES Estado de Guatemala Aeropuerto Internacional La Aurora Bien inmueble urbano inscrito en el Registro General de la Propiedad de la Zona Central, al número doscientos veintiséis (226), folio ciento cincuenta (150) de libro veinte (20) de Guatemala	NIT: NIT: NOMBRE: NIT: NOMBRE:	546580-K KAREN MARIBEL MUÑIZ MARTÍNEZ 11479736 ACTIVIDADES TURÍSTICAS, S.A.	Q.339,561.16	Q.47,577.60
6	LOCALES 8, 9 y 10	KAREN MARIBEL MUÑIZ MARTÍNEZ	5 años	EP. No. 8, de fecha 06/07/2018, ante los oficinas de la Notaría Dolores Ana Lucía Prado García		FINCA: TIPO: PROPIETARIO: UBICACIÓN FÍSICA:	LOCALES COMERCIALES Estado de Guatemala Aeropuerto Internacional La Aurora Bien inmueble urbano inscrito en el Registro General de la Propiedad de la Zona Central, al número doscientos veintiséis (226), folio ciento cincuenta (150) de libro veinte (20) de Guatemala	FINCA: TIPO: PROPIETARIO: UBICACIÓN FÍSICA:	LOCALES COMERCIALES Estado de Guatemala Aeropuerto Internacional La Aurora Bien inmueble urbano inscrito en el Registro General de la Propiedad de la Zona Central, al número doscientos veintiséis (226), folio ciento cincuenta (150) de libro veinte (20) de Guatemala	NIT: NIT: NOMBRE: NIT: NOMBRE:	27206483 ACTIVIDADES TURÍSTICAS, S.A.	Q.792.96	Q.47,577.60
7	AC-MM-9	ACTIVIDADES TURÍSTICAS, S.A.	5 años	EP. No. 32, de fecha 07/05/2019, ante los oficinas del Notario Carlos Humberto Echeverría Guzmán		FINCA: TIPO: PROPIETARIO: UBICACIÓN FÍSICA:	LOCALES COMERCIALES Estado de Guatemala Aeropuerto Internacional La Aurora Bien inmueble urbano inscrito en el Registro General de la Propiedad de la Zona Central, al número doscientos veintiséis (226), folio ciento cincuenta (150) de libro veinte (20) de Guatemala	FINCA: TIPO: PROPIETARIO: UBICACIÓN FÍSICA:	LOCALES COMERCIALES Estado de Guatemala Aeropuerto Internacional La Aurora Bien inmueble urbano inscrito en el Registro General de la Propiedad de la Zona Central, al número doscientos veintiséis (226), folio ciento cincuenta (150) de libro veinte (20) de Guatemala	NIT: NIT: NOMBRE: NIT: NOMBRE:	27206483 ACTIVIDADES TURÍSTICAS, S.A.	Q.792.96	Q.47,577.60
1	HQ-1-2 Quezaltenango	CARLOS ENRIQUE PAC SUM, ÁREA USO HANGAR		ÁREA EN PROCESO DE SUSCRIPCIÓN CONTRATO	UBICACIÓN FÍSICA: FINCA: TIPO: PROPIETARIO: UBICACIÓN FÍSICA:	Aeródromo Quezaltenango HANGAR Estado de Guatemala Aeródromo Quezaltenango	Aeródromo Quezaltenango HANGAR Estado de Guatemala Aeródromo Quezaltenango	NOMBRE: NIT: NOMBRE: NIT:	CARLOS ENRIQUE PAC IGLESIA AGUA VIVA, ÁREA USO HANGAR	Q.2,240.00	Q.53,760.00		
2	HQ-1 Quezaltenango	IGLESIA AGUA VIVA, ÁREA USO HANGAR		ÁREA EN PROCESO DE SUSCRIPCIÓN CONTRATO	UBICACIÓN FÍSICA: FINCA: TIPO: PROPIETARIO: UBICACIÓN FÍSICA:	Aeródromo Quezaltenango HANGAR Estado de Guatemala IGLESIA AGUA VIVA	Aeródromo Quezaltenango HANGAR Estado de Guatemala IGLESIA AGUA VIVA	NOMBRE: NIT: NOMBRE: NIT:	RABÍ RABÍ MEJÍA IGLESIA AGUA VIVA, ÁREA USO HANGAR	Q.2,240.00	Q.53,760.00		
3	HQ-7 Quezaltenango	RABÍ RABÍ MEJÍA OVALLE USO HANGAR	2 AÑOS	CONTRATO ADMINISTRATIVO DS-31-2021 DE FECHA 11/10/2021	UBICACIÓN FÍSICA:	Aeródromo Quezaltenango	Aeródromo Quezaltenango						



ÁREAS DADAS EN ARRENDAMIENTO AERÓDROMO DE HUEHUETENANGO												
No.	NOMENCLATURA DEL AREA	MOTIVO DEL ARRENDAMIENTO Y USO	PLAZO	FECHA DE APROBACION DEL CONTRATO	CARACTERÍSTICAS DEL BIEN			ARRENDATARIO		VALOR MENSUAL	MONTO TOTAL DEL CONTRATO	
					UBICACIÓN FÍSICA:	FINCA:	TIPO:	PROPIETARIO:	NOMBRE:			NIT:
4	CHT-1	Helicopteros de Guatemala, S.A.	2 años	CONTRATO ADMITIVO DS-24-2019, DE FECHA 06/05/2019	Aeródromo Huehuetenango	Hangar	Estado de Guatemala	Aeródromo Huehuetenango	Helicopteros de Guatemala, S.A.	5226168	Q.258.24	Q.6,197.76
5	H-HT-1	JORGE ROBERTO GRANADOS AMBROSY	2 años	CONTRATO ADMINISTRATIVO No. DS-21-2019, de fecha 24/04/2019	Aeródromo Huehuetenango	Hangar	Estado de Guatemala	Aeródromo Huehuetenango	JORGE ROBERTO GRANADOS AMBROSY	39837106	Q.2,350.00	Q.56,400.00

ÁREAS DADAS EN ARRENDAMIENTO AERÓDROMO DE CHIQUIMULA

No.	NOMENCLATURA DEL AREA	MOTIVO DEL ARRENDAMIENTO Y USO	PLAZO	FECHA DE APROBACION DEL CONTRATO	CARACTERÍSTICAS DEL BIEN			ARRENDATARIO		VALOR MENSUAL	MONTO TOTAL DEL CONTRATO	
					UBICACIÓN FÍSICA:	FINCA:	TIPO:	PROPIETARIO:	NOMBRE:			NIT:
6	Hangar 2 Chiquimula	CENTRAL FLYING, S.A.	5 años	Escritura Pública No. 17, de fecha 02/08/2018, ante Notaria Patricia María Pineda Anzueto	Aeródromo Chiquimula	Hangar	Estado de Guatemala	Aeródromo Chiquimula	CENTRAL FLYING, S.A.	67487345	Q.424.80	Q.25,488.00
7	H-1-CH un Costado de la Rampa del Aeródromo de Chiquimula	JOEL QUIJADA CASTRO	18 meses	EP No. 112, de fecha 26/10/2017	Aeródromo Chiquimula	Hangar	Estado de Guatemala	Aeródromo Chiquimula	JOEL QUIJADA CASTRO	3895386	Q.882.00	Q.15,876.00
8	HES-01 ESQUIPULAS, CHIQUIMULA	SILVER INVESTMENTS, S.A.	15 AÑOS	EP No. 8 de fecha 14/04/2021, ante el Notario Mario Isaac Acevedo Ramirez	Aeródromo Chiquimula	Hangar	Estado de Guatemala	Aeródromo Chiquimula	SILVER INVESTMENTS, S.A.	109229940	Q.905.52	Q.162,993.60
9		ALIN RODOLFO SANABRIA ESPINALES	5 AÑOS	EP No. 8, de fecha 23/04/2019	Aeródromo Chiquimula	Hangar	Estado de Guatemala	Aeródromo Chiquimula	ALIN RODOLFO SANABRIA ESPINALES	37184148	Q.274.35	Q.16,461.00



ÁREAS DADAS EN ARRENDAMIENTO AERÓDROMO DE PUERTO BARRIOS

No.	NOMENCLATURA DEL AREA	MOTIVO DEL ARRENDAMIENTO Y USO	PLAZO	FECHA DE APROBACION DEL CONTRATO	CARACTERÍSTICAS DEL BIEN		ARRENDATARIO		VALOR MENSUAL	MONTO TOTAL DEL CONTRATO
					UBICACIÓN FÍSICA:	FINCA:	TIPO:	PROPIETARIO:		
10	PUERTO BARRIOS OF-1	TRANSPORTES AÉREOS GUATEMALTECOS, SOCIEDAD ANÓNIMA	18 meses	EP No. 224.06/11/2017 Notaria Flor de María Izabál Romero	Aeródromo de Puerto Barrios, Izabál	Oficinas	Estado de Guatemala	TRANSPORTES AÉREOS GUATEMALTECO S. SOCIEDAD ANÓNIMA	Q.2,262.76	Q.40,729.68
11	PUERTO BARRIOS CA-1	NIDIA CAROLA HERNÁNDEZ RIVERA DE MARTÍNEZ	5 años	EP. No. de fecha 24/07/2018, ante los oficios de la Notaria Dolores Ana Lucía Prado García	Aeródromo de Puerto Barrios, Izabál	Local Comercial	Estado de Guatemala	NIDIA CAROLA HERNÁNDEZ	Q.512.74	Q.30,764.40



 UNIDAD DE ASESORIA
 JURÍDICA
 DIRECCIÓN GENERAL
 DE AERONÁUTICA CIVIL

ENTIDAD: DIRECCIÓN GENERAL DE AERONÁUTICA CIVIL
 DIRECCIÓN: 9a. Avenida 14-75, zona 13 ciudad
 HORARIO DE ATENCIÓN: DE 9:00 a 17:00 horas
 DIRECTOR: Francis Arturo Aguirre Algueta
 FECHA DE ACTUALIZACIÓN: 31/03/2023
 MES DE: MARZO

No.	NOMENCLATURA DEL AREA	MOTIVO DEL ARRENDAMIENTO Y USO	PLAZO	FECHA DE APROBACION DEL CONTRATO	CARACTERÍSTICAS DEL BIEN			ARRENDATARIO		VALOR MENSUAL	MONTO TOTAL DEL CONTRATO
					UBICACIÓN FÍSICA:	FINCA:	TIPO:	PROPIETARIO:	NOMBRE:		
1	CC-2-1	Area de Local Comercial	10 años	05-11-2015 de fecha 24/11/2015	Aeropuerto Internacional La Aurora 27.1	Bien inmueble urbano inscrito en el Registro General de la Propiedad de la Zona Central, al número doscientos veintiséis (226), folio ciento cincuenta (150) de libro veinte (20) de Guatemala	LOCAL	Estado de Guatemala	Criles Humberto Morales Cod 14241-7	Q. 3,025.12	Q. 363,014.40
2	AI-SE-2-3	Area de Local Comercial	180 MESES	EP. 3 de fecha 08/01/2020, EP. 9 de fecha 24/02/2022	Aeropuerto Internacional La Aurora 60	Bien inmueble urbano inscrito en el Registro General de la Propiedad de la Zona Central, al número doscientos veintiséis (226), folio ciento cincuenta (150) de libro	LOCAL	Estado de Guatemala	COMPANIA DISTRIBUIDORA DE TABACOS, SOCIEDAD ANONIMA 4437675	Q. 6,720.00	Q. 1,209,600.00
3	FN-AC-1-1	Area de Local Comercial	180 MESES	EP. 12 de fecha 08/01/2020, EP. 6 de fecha 24/02/2022	Aeropuerto Internacional La Aurora 35.98	Bien inmueble urbano inscrito en el Registro General de la Propiedad de la Zona Central, al número doscientos veintiséis (226), folio ciento cincuenta (150) de libro	LOCAL	Estado de Guatemala	COMPANIA DISTRIBUIDORA DE TABACOS, SOCIEDAD ANONIMA 4437675	Q. 4,029.76	Q. 725,356.80
4	AI-SE-2-1	Area de Local Comercial	180 MESES	EP. 1 de fecha 08/01/2020	Aeropuerto Internacional La Aurora 47.04	Bien inmueble urbano inscrito en el Registro General de la Propiedad de la Zona Central, al número doscientos veintiséis (226), folio ciento cincuenta (150) de libro	LOCAL	Estado de Guatemala	COMPANIA DISTRIBUIDORA DE TABACOS, SOCIEDAD ANONIMA 4437675	Q. 5,268.48	Q. 948,326.40


5	FN-3-1	Area de Local Comercio	180 MESES	EP. 11 de fecha 08/01/2020, EP. 22 de fecha 18/03/2022	UBICACIÓN FÍSICA:		Aeropuerto Internacional La Aurora	NOMBRE:	COMPANIA DISTRIBUIDORA DE TABACOS, SOCIEDAD ANONIMA	Q 31,542.56	Q 5,677,660.80	
					Área / mts2	FINCA:						
6	AI-SE-2.4	Area de Local Comercio	180 MESES	EP. 4 de fecha 08/01/2020, EP. 82 de fecha 16/12/2021	UBICACIÓN FÍSICA:		Aeropuerto Internacional La Aurora	NOMBRE:	COMPANIA DISTRIBUIDORA DE TABACOS, SOCIEDAD ANONIMA	Q 6,720.00	Q 1,209,600.00	
					Área / mts2	FINCA:						
					TIPO:							LOCAL
					PROPIETARIO:							
7	AI-SE-2.5	Area de Local Comercio	180 MESES	EP. 5 de fecha 08/01/2020, EP. 10 de fecha 24/02/2022	UBICACIÓN FÍSICA:		Aeropuerto Internacional La Aurora	NOMBRE:	COMPANIA DISTRIBUIDORA DE TABACOS, SOCIEDAD ANONIMA	Q 6,720.00	Q 1,209,600.00	
					Área / mts2	FINCA:						
					TIPO:							LOCAL
					PROPIETARIO:							
8	AI-SE-2.9	Area de Local Comercio	180 MESES	EP. 9 de fecha 08/01/2020, EP. 14 de fecha 24/02/2022	UBICACIÓN FÍSICA:		Aeropuerto Internacional La Aurora	NOMBRE:	COMPANIA DISTRIBUIDORA DE TABACOS, SOCIEDAD ANONIMA	Q 26,900.16	Q 4,842,026.80	
					Área / mts2	FINCA:						
					TIPO:							LOCAL
					PROPIETARIO:							
9	AI-SE-2.7	Area de Local Comercio	180 MESES	EP. 7 de fecha 08/01/2020, EP. 12 de fecha 24/02/2022	UBICACIÓN FÍSICA:		Aeropuerto Internacional La Aurora	NOMBRE:	COMPANIA DISTRIBUIDORA DE TABACOS, SOCIEDAD ANONIMA	Q 6,720.00	Q 1,209,600.00	
					Área / mts2	FINCA:						
					TIPO:							LOCAL
					PROPIETARIO:							

ID	Código	Tipo	Duración	Fecha	Ubicación Física		Nombre	NIT	Compañía	Valor
					Área / mts2	Finca				
10	AI-SE-2-8	Area de Local Comercial	180 MESES	EP. 8 de fecha 08/01/2020, EP. 13 de fecha 24/02/2022	Aeropuerto Internacional La Aurora 175 Bien inmueble urbano inscrito en el Registro General de la Propiedad de la Zona Central, al número doscientos sesenta y siete (267) de libro veintiseis (26) de Guatemala LOCAL Estado de Guatemala Aeropuerto Internacional La Aurora 47.04	COMPANIA DISTRIBUIDORA DE TABACOS, SOCIEDAD		4437675	Q 19,600.00	Q 3,528,000.00
11	AI-SE-2-2	Area de Local Comercial	180 MESES	EP. 2 de fecha 08/01/2020, EP. 08 de fecha 24/02/2022	Bien inmueble urbano inscrito en el Registro General de la Propiedad de la Zona Central, al número doscientos veintiseis (266) de libro cincuenta y cinco (55) de Guatemala LOCAL Estado de Guatemala Aeropuerto Internacional La Aurora 53.92	COMPANIA DISTRIBUIDORA DE TABACOS, SOCIEDAD		4437675	Q 5,268.48	Q 948,328.40
12	FC-1-3	Area de Local Comercial	180 MESES	EP. 10 de fecha 08/01/2020, EP. 15 de fecha 24/02/2022	Bien inmueble urbano inscrito en el Registro General de la Propiedad de la Zona Central, al número doscientos sesenta y siete (267) de libro veintiseis (26) de Guatemala LOCAL Estado de Guatemala	COMPANIA DISTRIBUIDORA DE TABACOS, SOCIEDAD		4437675	Q 6,038.04	Q 1,087,027.20



13	FN-AC-2-1	Area de Local Comercial	180 MESES	EP. 13 de fecha 08/01/2020, EP. 17 de fecha 24/02/2022	UBICACIÓN FÍSICA:		Aeropuerto Internacional La Aurora		NOMBRE:	COMPANIA DISTRIBUIDORA DE TABACOS, SOCIEDAD	Q 3,153.92	Q 567,705.60
					Área / mts2	28.16	NIT:	4437675				
14	CC-2-3	Area de Local Comercial	10 años	DS-099-2015 de fecha 20/11/2015	UBICACIÓN FÍSICA:		Aeropuerto Internacional La Aurora		NOMBRE:	Byron Ivan Rodríguez Paiz	Q 1,199.52	143,942.40
					FINCA:	10.71	NIT:	318555-9				
15	CC-2-7	Area de Local Comercial	5 años	Ep. 39 de fecha 10/11/2008, EP 7 de fecha 11/04/2022	UBICACIÓN FÍSICA:		Aeropuerto Internacional La Aurora		NOMBRE:	Rosalinda Carrieda Posada	Q. 1211.84	Q. 72710.40
					Área / mts2	10.52	NIT:	1657027				
					TIPO:		LOCAL					
					PROPIETARIO:		Estado de Guatemala					

16	CC-2-8	Area de Local Comercial	10 años	DS-112-2015 de fecha 08/12/2015	Aeropuerto Internacional La Aurora		14.62	Aeropuerto Internacional La Aurora		14.62	Q	1,637.44	Q	196,492.80
					UBICACIÓN FÍSICA:			FINCA:						
					TIPO:			PROPIETARIO:						
					UBICACIÓN FÍSICA:			FINCA:						
17	CC-2-9	Area de Local Comercial	10 años	DS-104-2015 de fecha 20/11/2015	Aeropuerto Internacional La Aurora		14.36	Aeropuerto Internacional La Aurora		14.36	Q	1,608.32	Q	192,994.40
					UBICACIÓN FÍSICA:			FINCA:						
					TIPO:			PROPIETARIO:						
					UBICACIÓN FÍSICA:			FINCA:						
18	CC-2-10	Area de Local Comercial	10 años	Ep. 48 de fecha 10/11/2008	Aeropuerto Internacional La Aurora		10.58	Aeropuerto Internacional La Aurora		10.58	\$	105.80	\$	12,896.00
					UBICACIÓN FÍSICA:			FINCA:						
					TIPO:			PROPIETARIO:						
					UBICACIÓN FÍSICA:			FINCA:						
19	CC-2-11	Area de Local Comercial	10 años	DS-103-2015 de fecha 20/11/2015	Aeropuerto Internacional La Aurora		14.42	Aeropuerto Internacional La Aurora		14.42	Q	1,615.04	Q	193,804.80
					UBICACIÓN FÍSICA:			FINCA:						
					TIPO:			PROPIETARIO:						
					UBICACIÓN FÍSICA:			FINCA:						


UNIDAD DE ASESORIA JURÍDICA
DIRECCIÓN GENERAL DE AERONÁUTICA CIVIL


20	CC-2-12	Area de Local Comercial	10 años	DS-112-2015 de fecha 20/11/2015	Aeropuerto Internacional La Aurora		Sully Areeshy Santos Contreras	Q 1,917.44 Q	230,092.80
					UBICACIÓN FÍSICA:	Finca			
					TIPO:	Finca			
					PROPIETARIO:	Finca			
21	CC-2-13	Area de Local Comercial	10 años	Ep. 85 de fecha 26/12/2008	Aeropuerto Internacional La Aurora		María Elena Villacorta Barrios	\$ 127.30 \$	15,276.00
					UBICACIÓN FÍSICA:	Finca			
					TIPO:	Finca			
					PROPIETARIO:	Finca			
22	CC-2-14	Area de Local Comercial	2 años	DS-019-2020	Aeropuerto Internacional La Aurora		Ingrid Alme Arevalo Cobo	Q 1,377.60 Q	33,062.40
					UBICACIÓN FÍSICA:	Finca			
					TIPO:	Finca			
					PROPIETARIO:	Finca			
23	CC-2-15	Area de Local Comercial	10 años	DS-122-2015 de fecha 18/12/2015	Estado de Guatemala		Silvia Euzabeth Anilien Urbina	Q 1,784.16 Q	214,092.20
					UBICACIÓN FÍSICA:	Finca			
					TIPO:	Finca			
					PROPIETARIO:	Finca			



UNIDAD DE ASESORIA JURÍDICA
DIRECCIÓN GENERAL DE AERONÁUTICA CIVIL


24	CC-2-16	Area de Local Comercio	10 años	DS-124-2015 de fecha 18/12/2015	Aeropuerto Internacional La Aurora		Carlos Olivero Giron Palomo	NOMBRE:	Q 1,568.00	188,160.00
					Ubicación Física:					
					FINCA:					
					TIPO:					
25	CC-2-17	Area de Local Comercio	10 años	DS-106-2015 de fecha 20/11/2015	Aeropuerto Internacional La Aurora		Lorraine Terecita Gray Aguilar	NOMBRE:	Q 1,170.40	140,448.00
					Ubicación Física:					
					FINCA:					
					TIPO:					
26	CC-2-18	Area de Local Comercio	10 años	DS-101-2015 de fecha 20/11/2015	Aeropuerto Internacional La Aurora		Juan Gabriel Alvarado Peñero	NOMBRE:	Q 1,568.00	188,160.00
					Ubicación Física:					
					FINCA:					
					TIPO:					
27	CC-2-19	Area de Local Comercio	10 años	DS-106-2015 de fecha 20/11/2015	Aeropuerto Internacional La Aurora		Maria Esperanza Lopez Gomez	NOMBRE:	Q 1,568.00	188,160.00
					Ubicación Física:					
					FINCA:					
					TIPO:					

28	CC-2-20	Area de Local Comercial	10 años	DS-107-2015 de fecha 20/11/2015	Aeropuerto Internacional La Aurora		NOMBRE: Mercedes Flor de María Coney Chan	Q 1,170.40	140,448.00
					UBICACIÓN FÍSICA: Área / mts2	FINCA: Bien inmueble urbano inscrito en el Registro General de la Propiedad de la Zona Central, al número doscientos veintiséis (226), folio ciento cincuenta (150) de libro veinte (20) de Guatemala			
29	CC-2-21	Area de Local Comercial	15 años	DS-090-2015 de fecha 06/07/2015	Estado de Guatemala		NOMBRE: Eduardo Roberto Cobar Roldán	Q 1,565.00	188,160.00
					UBICACIÓN FÍSICA: Área / mts2	FINCA: Bien inmueble urbano inscrito en el Registro General de la Propiedad de la Zona Central, al número doscientos veintiséis (226), folio ciento cincuenta (150) de libro veinte (20) de Guatemala			
30	CC-2-22	Area de Local Comercial	10 años	DS-097-2015 de fecha 20/11/2015	Aeropuerto Internacional La Aurora		NOMBRE: Basilio Coney Saravia	Q 2,875.04	345,004.80
					UBICACIÓN FÍSICA: Área / mts2	FINCA: Bien inmueble urbano inscrito en el Registro General de la Propiedad de la Zona Central, al número doscientos veintiséis (226), folio ciento cincuenta (150) de libro veinte (20) de Guatemala			
31	CC-2-23	Area de Local Comercial	2 años	DS-023-2020	Estado de Guatemala		NOMBRE: Alma Marina Dávila Jimenez	Q 1,153.60	27,686.00
					UBICACIÓN FÍSICA: Área / mts2	FINCA: Bien inmueble urbano inscrito en el Registro General de la Propiedad de la Zona Central, al número doscientos veintiséis (226), folio ciento cincuenta (150) de libro veinte (20) de Guatemala			




32	CC-2-24	Area de Local Comercial	10 años	DS-108-2015 de fecha 20/11/2015	Aeropuerto Internacional La Aurora		NOMBRE: Ana Beatriz Moreno Morales	Q 1,159.08 Q	139,969.60
					UBICACIÓN FÍSICA: Área / mts2				
					FINCA: Bien inmueble urbano inscrito en el Registro General de la Propiedad de la Zona Central, al número doscientos veintiséis (226), folio ciento cincuenta (150) de libro veinte (20) de Guatemala				
					TIPO: PROPIETARIO: Estado de Guatemala				
33	CC-2-25	Area de Local Comercial	15 años	DS-092-2015 de fecha 06/07/2015	Aeropuerto Internacional La Aurora		NOMBRE: Ester Alicia Merida Cutillo	Q 1,631.84 Q	293,731.20
					UBICACIÓN FÍSICA: Área / mts2				
					FINCA: Bien inmueble urbano inscrito en el Registro General de la Propiedad de la Zona Central, al número doscientos veintiséis (226), folio ciento cincuenta (150) de libro veinte (20) de Guatemala				
					TIPO: PROPIETARIO: Estado de Guatemala				
34	CC-2-27	Area de Local Comercial	10 años	DS-105-2015 de fecha 20/11/2015	Aeropuerto Internacional La Aurora		NOMBRE: Drenilda José Zapata Pinto	Q 1,881.60 Q	225,792.00
					UBICACIÓN FÍSICA: Área / mts2				
					FINCA: Bien inmueble urbano inscrito en el Registro General de la Propiedad de la Zona Central, al número doscientos veintiséis (226), folio ciento cincuenta (150) de libro veinte (20) de Guatemala				
					TIPO: PROPIETARIO: Estado de Guatemala				
35	CC-2-28	Area de Local Comercial	15 años	DS-091-2015 de fecha 06/07/2015	Aeropuerto Internacional La Aurora		NOMBRE: Pedro Alonso Ubede Rivera	Q 1,535.52 Q	276,393.60
					UBICACIÓN FÍSICA: Área / mts2				
					FINCA: Bien inmueble urbano inscrito en el Registro General de la Propiedad de la Zona Central, al número doscientos veintiséis (226), folio ciento cincuenta (150) de libro veinte (20) de Guatemala				
					TIPO: PROPIETARIO: Estado de Guatemala				

36	CC-2-29 y CC-2-30	Area de Local Comercial	5 años	Ep. 23 de fecha 18/12/2020	Aeropuerto Internacional La Aurora		NOMBRE: NIT:	Daniela Sosa Rost 80231-9	Q. 3595.20	Q.2,15,712.00
					UBICACIÓN FÍSICA: Área / mts2	FINCA:				
37	CC-2-31	Area de Local Comercial	10 años	Ep. 83 de fecha 10/11/2008	Aeropuerto Internacional La Aurora		NOMBRE: NIT:	Inversiones Moba, S.A. 66045-5	\$ 398.00	\$ 47,520.00
					UBICACIÓN FÍSICA: Área / mts2	FINCA:				
ÁREA INTERNACIONAL										
1	ET-4-4	Area de Local Comercial	10 años	Ep. 20 de fecha 06/05/2019	Aeropuerto Internacional La Aurora		NOMBRE: NIT:	& Cñ4, S.A. 3703341-7	Q. 4,166.40	Q. 489,868.00
					UBICACIÓN FÍSICA: Área / mts2	FINCA:				
2	AI-2-23	Area de Local Comercial	10 años	Ep. 38 de fecha 16/05/2011	Aeropuerto Internacional La Aurora		NOMBRE: NIT:	AIRDOGS S.A. 6754331-0	Q. 840.50	Q. 100,860.00
					UBICACIÓN FÍSICA: Área / mts2	FINCA:				



3	AI-2-21	Area de Local Comercial	10 años	Ep. 12 de fecha 18/03/2010	Aeropuerto Internacional La Aurora		NOMBRE: NIT: 676431-0	AIRDGCS S.A.	\$ 414.40	\$ 49,728.00
					UBICACIÓN FÍSICA: Área / mt ²	41.44				
					FINCA: TIPO: PROPIETARIO: UBICACIÓN FÍSICA: Área / mt ²	Bien inmueble urbano inscrito en el Registro General de la Propiedad de la Zona Central, al número doscientos veintiséis (226), folio ciento cincuenta (150) de libro veinte (20) de Guatemala LOCAL Estado de Guatemala Aeropuerto Internacional La Aurora 38.67				
4	ET-1-9	Area de Local Comercial	10 años	Ep. 14 de fecha 15/04/2010 y Modificación Ep. 22 de fecha 13/01/2012	Aeropuerto Internacional La Aurora		NOMBRE: NIT: 6563101-3	ALJUSTREL S.A.	\$ 386.70	\$ 46,404.00
					UBICACIÓN FÍSICA: Área / mt ²	38.67				
					FINCA: TIPO: PROPIETARIO: UBICACIÓN FÍSICA: Área / mt ²	Bien inmueble urbano inscrito en el Registro General de la Propiedad de la Zona Central, al número doscientos veintiséis (226), folio ciento cincuenta (150) de libro veinte (20) de Guatemala LOCAL Estado de Guatemala Aeropuerto Internacional La Aurora 16.50 y 18.43				
5	ET-1-10 y ET-1-11	Area de Local Comercial	15 años	Ep. 29 de fecha 11/03/2011	Aeropuerto Internacional La Aurora		NOMBRE: NIT: 730462-8	AURELI S.A.	Q 3,493.00	Q 698,050.88
					UBICACIÓN FÍSICA: Área / mt ²	16.50 y 18.43				
					FINCA: TIPO: PROPIETARIO: UBICACIÓN FÍSICA: Área / mt ²	Bien inmueble urbano inscrito en el Registro General de la Propiedad de la Zona Central, al número doscientos veintiséis (226), folio ciento cincuenta (150) de libro veinte (20) de Guatemala LOCAL Estado de Guatemala Aeropuerto Internacional La Aurora 32.5				
6	FN-2-18	Area de Local Comercial	15 años	Ep. 100 de fecha 08/12/2011	Aeropuerto Internacional La Aurora		NOMBRE: NIT: 7160764-5	ALIMENTOS SELECTOS S.A.	\$ 250.00	\$ 47,000.00
					UBICACIÓN FÍSICA: Área / mt ²	32.5				
					FINCA: TIPO: PROPIETARIO: UBICACIÓN FÍSICA: Área / mt ²	Bien inmueble urbano inscrito en el Registro General de la Propiedad de la Zona Central, al número doscientos veintiséis (226), folio ciento cincuenta (150) de libro veinte (20) de Guatemala LOCAL Estado de Guatemala				



7	ET-1-19 y ET-1-24	Área de Local Comercial	18 meses	Ep. 6 de fecha 13/09/2017	Aeropuerto Internacional La Aurora		AMIGUATE, S.A.	Q 1,588.00	28,224.00
					UBICACIÓN FÍSICA: Área / mts2				
					FINCA: Bien inmueble urbano inscrito en el Registro General de la Propiedad de la Zona Central, al número doscientos veintiséis (226), folio ciento cincuenta (150) de libro veinte (20) de Guatemala				
					TIPO: PROPIETARIO: LOCAL Estado de Guatemala				
8	AI-2-34	Área de Local Comercial	15 años	Contrato Administrativo DS 033-2015 de fecha 20/03/2015 y Contrato Administrativo de Modificación DS-01-2017 de fecha 09/06/2017	Aeropuerto Internacional La Aurora		ANACAFÉ	Q 1,747.20	268,068.00
					UBICACIÓN FÍSICA: Área / mts2				
					FINCA: Bien inmueble urbano inscrito en el Registro General de la Propiedad de la Zona Central, al número doscientos veintiséis (226), folio ciento cincuenta (150) de libro veinte (20) de Guatemala				
					TIPO: PROPIETARIO: LOCAL Estado de Guatemala				
9	FN-2-5, FN-2-6, TA-OF-N-6 y TA-5-2	Área de Local Comercial	15 años	Ep. 56 13/07/2011	Aeropuerto Internacional La Aurora		ASOCIACIÓN DE SEÑORAS DE LA CARIDAD SAN VICENTE DE PAUL (PUERTO LIBRE Y CECUMINO)	Q 43,150.09	7,767,016.20
					UBICACIÓN FÍSICA: Área / mts2				
					FINCA: Bien inmueble urbano inscrito en el Registro General de la Propiedad de la Zona Central, al número doscientos veintiséis (226), folio ciento cincuenta (150) de libro veinte (20) de Guatemala				
					TIPO: PROPIETARIO: LOCAL Estado de Guatemala				
10	ET-1-13	Área de Local Comercial	10 años	Ep. 12 de fecha 10/01/2011	Aeropuerto Internacional La Aurora		ASOCIACIÓN DE TRANSPORTISTAS TURÍSTICOS DE ANTIGUA C.A.S.	Q 680.00	81,600.00
					UBICACIÓN FÍSICA: Área / mts2				
					FINCA: Bien inmueble urbano inscrito en el Registro General de la Propiedad de la Zona Central, al número doscientos veintiséis (226), folio ciento cincuenta (150) de libro veinte (20) de Guatemala				
					TIPO: PROPIETARIO: LOCAL Estado de Guatemala				

11	FN-2-28, FN-2-29 Y TA-S-17	Area de Local Comercial	15 años	Ep. 15 de fecha 10/01/2012 y modificación Ep. 20 de fecha 15/05/2015 y Ep. 35 de fecha 27/12/2016	Aeropuerto Internacional La Aurora		NOMBRE: BRANDON TRAINING, SOCIEDAD ANONIMA	148.40 \$	26,352.00
					2.00, 5.32 y 50.95				
					Bien inmueble urbano inscrito en el Registro General de la Propiedad de la Zona Central, al número doscientos veintiséis (226), folio ciento cincuenta (150) de libro veinte (20) de Guatemala				
					FINCA:				
12	AI-2-1	Area de Local Comercial	10 años	Ep. 78 de fecha 10/11/2008 y Modificación Ep. 111 de fecha 20/12/2013	Aeropuerto Internacional La Aurora		NOMBRE: BAZAR O BRIS	661.20 \$	79,344.00
					33.06				
					Bien inmueble urbano inscrito en el Registro General de la Propiedad de la Zona Central, al número doscientos veintiséis (226), folio ciento cincuenta (150) de libro veinte (20) de Guatemala				
					FINCA:				
13	AI-2-29	Area de Local Comercial	18 meses	Ep. 15 de fecha 21/08/2017	Aeropuerto Internacional La Aurora		NOMBRE: BONAMPAR S.A.	1,599.36 Q	28,788.48
					14.28				
					Bien inmueble urbano inscrito en el Registro General de la Propiedad de la Zona Central, al número doscientos veintiséis (226), folio ciento cincuenta (150) de libro veinte (20) de Guatemala				
					FINCA:				
14	ET-1-6	Area de Local Comercial	15 años	Ep. 42-17/12/2010	Aeropuerto Internacional La Aurora		NOMBRE: CAFÉ DEL PASO	394.60 \$	71,028.00
					39.46				
					Bien inmueble urbano inscrito en el Registro General de la Propiedad de la Zona Central, al número doscientos veintiséis (226), folio ciento cincuenta (150) de libro veinte (20) de Guatemala				
					FINCA:				



15	FN-2-14	Area de Local Comercial	10 años	Ep. 14 de fecha 23/07/2019	Aeropuerto Internacional La Aurora		NOMBRE: NIT:	CANTATA, S.A. 7027581-5	Q	5.937.12	Q	712,454.40
					UBICACIÓN FÍSICA: Área / mts2							
					FINCA: Bien inmueble urbano inscrito en el Registro General de la Propiedad de la Zona Central, al número doscientos veintiséis (226), folio ciento cincuenta (150) de libro veinte (20) de Guatemala							
					TIPO: PROPIETARIO: UBICACIÓN FÍSICA: Área / mts2							
16	FC-3-1	Area de Local Comercial	10 años	Ep. 72 de fecha 18/12/2007	Estado de Guatemala		NOMBRE: NIT:	CARLOS & CARLOS RESTAURANTES ASOCIADOS, SOCIEDAD	\$	2.519.00	\$	302,280.00
					UBICACIÓN FÍSICA: Área / mts2							
					FINCA: Bien inmueble urbano inscrito en el Registro General de la Propiedad de la Zona Central, al número doscientos veintiséis (226), folio ciento cincuenta (150) de libro veinte (20) de Guatemala							
					TIPO: PROPIETARIO: UBICACIÓN FÍSICA: Área / mts2							
17	AI-2-4	Area de Local Comercial	10 años	Ep. 104 de fecha 04/01/2012 y modificación Contrato Administrativo DS 119-2015 de fecha 18/12/2015	Estado de Guatemala		NOMBRE: NIT:	CENTRO DE ARTE POPULAR, S.A.	\$	526.00	\$	63,120.00
					UBICACIÓN FÍSICA: Área / mts2							
					FINCA: Bien inmueble urbano inscrito en el Registro General de la Propiedad de la Zona Central, al número doscientos veintiséis (226), folio ciento cincuenta (150) de libro veinte (20) de Guatemala							
					TIPO: PROPIETARIO: UBICACIÓN FÍSICA: Área / mts2							
18	FN-2-7, TA-S-4	Area de Local Comercial	15 años	Ep. 50 de fecha 08/07/2011	Estado de Guatemala		NOMBRE: NIT:	CENTRO DE INTEGRACION FAMILIAR DE GUATEMALA	Q	21,255.24	Q	3,825,942.48
					UBICACIÓN FÍSICA: Área / mts2							
					FINCA: Bien inmueble urbano inscrito en el Registro General de la Propiedad de la Zona Central, al número doscientos veintiséis (226), folio ciento cincuenta (150) de libro veinte (20) de Guatemala							
					TIPO: PROPIETARIO: UBICACIÓN FÍSICA: Área / mts2							

ID	Código	Área de Local Comercial	Plazo	Ep. 30 de fecha 19/12/2018	UBICACIÓN FÍSICA: Área / mts2	Aeropuerto Internacional La Aurora		NOMBRE:	COMPAÑÍA DISTRIBUIDORA DE TABACOS, S.A.	912.90 \$	164,322.00
						50.00, 10.86, 1.80, 55					
19	FC-2-2-A, FC-2-2-B Y FC-2-2	Área de Local Comercial	15 años	Ep. 3 de fecha 03/01/2008 y Modificación Ep. 31 de fecha 18/04/2016	FINCA: TIPO: PROPIETARIO:	Bien inmueble urbano inscrito en el Registro General de la Propiedad de la Zona Central, al número doscientos veintiséis (226), folio ciento cincuenta (150) de libro veinte (20) de Guatemala	LOCAL Estado de Guatemala	NIT:	443767-5	2,708.25 \$	389,029.50
20	FC-2-14, ET-1-16	Área de Local Comercial	15 años	Contrato Administrativo DS 08-2012 de fecha 17/09/2012	FINCA: TIPO: PROPIETARIO:	Bien inmueble urbano inscrito en el Registro General de la Propiedad de la Zona Central, al número doscientos veintiséis (226), folio ciento cincuenta (150) de libro veinte (20) de Guatemala	LOCAL Estado de Guatemala	NOMBRE:	Compañía de Asistencia al Viajero de Guatemala, S.A.	825.00 Q	148,500.00
21	AI-2-5	Área de Local Comercial	10 años	Ep. 67 de fecha 10/11/2008	FINCA: TIPO: PROPIETARIO:	Bien inmueble urbano inscrito en el Registro General de la Propiedad de la Zona Central, al número doscientos veintiséis (226), folio ciento cincuenta (150) de libro veinte (20) de Guatemala	LOCAL Estado de Guatemala	NOMBRE:	GOSPERATIVA GENERAL DE COMERCIALIZACIÓN DE BARTESANIAS	504.40 \$	60,228.00
22	FN-2-36	Área de Local Comercial	15 años	Ep. 19 de fecha 12/05/2012 y Modificación Ep. 11 de fecha 09/06/2012	FINCA: TIPO: PROPIETARIO:	Bien inmueble urbano inscrito en el Registro General de la Propiedad de la Zona Central, al número doscientos veintiséis (226), folio ciento cincuenta (150) de libro veinte (20) de Guatemala	LOCAL Estado de Guatemala	NOMBRE:	DRUGERIA ITALIANA, S.A.	79.40 \$	14,292.00


23	TA-OF-3-S-13, TA-C-3 Y TA-S-JZ	Area de Local Comercial	6 años y 6 meses	Ep. 24 de fecha 09/12/2016 y Modificación Ep. 8 del 16/02/2018	Aeropuerto Internacional La Aurora		Empaque Seguro, S.A.	Q 2,817.92	Q 219,797.76
					UBICACIÓN FÍSICA:				
					FINCA:				
					TIPO:				
24	TA-OF-3-S-13A, TA-C-3-S	Area de Local Comercial	6 años y 6 meses	Ep. 16 de fecha 04/07/2017 y Modificación Ep. 14 de fecha 23/04/2018	Aeropuerto Internacional La Aurora		Empaque Seguro, S.A.	Q 2,317.06	180,720.37
					UBICACIÓN FÍSICA:				
					FINCA:				
					TIPO:				
25	FN-2-27	Area de Local Comercial	10 años	Ep. 10a de fecha 15/12/2011	Estado de Guatemala		ESENCIAL SEGUROS Y FIANZAS, S.A.	\$ 40.00	\$ 7,200.00
					UBICACIÓN FÍSICA:				
					FINCA:				
					TIPO:				
26	AI-2-3	Area de Local Comercial	10 años	Ep. 79 de fecha 10/11/2008, Ep. 78 de fecha 25/04/2022	Estado de Guatemala		FOLKLORICA, S.A.	\$ 4459.8 + Q 89.60 extracción de desechos	\$ 55,152.00
					UBICACIÓN FÍSICA:				
					FINCA:				
					TIPO:				

27	FN-2-08	Area de Local Comercial	15 años	Ep. 20 de fecha 18/02/2011 y modificación Ep. 19 de fecha 15/05/2015	Aeropuerto Internacional La Aurora		GRUPO BAFAGA, S.A.	NOMBRE:	\$ 1,946.00	\$ 375,200.00
					UBICACIÓN FÍSICA:	Area / mts2				
					TIPO:	Finca				
					PROPIETARIO:	Estado de Guatemala				
28	FN-2-16	Area de Local Comercial	10 años	Ep. 20 de fecha 29/03/2015	Aeropuerto Internacional La Aurora		Industrias de Hamburguesas, S.A.	NOMBRE:	Q 4,636.80	Q 556,416.00
					UBICACIÓN FÍSICA:	Area / mts2				
					TIPO:	Finca				
					PROPIETARIO:	Estado de Guatemala				
29	RN-1-2	Area de Local Comercial	4 años	Contrato Administrativo DS 082 de fecha 15/10/2014	Aeropuerto Internacional La Aurora		Industrias de Hamburguesas, S.A.	NOMBRE:	Q 1,403.92	Q 67,388.16
					UBICACIÓN FÍSICA:	Area / mts2				
					TIPO:	Finca				
					PROPIETARIO:	Estado de Guatemala				
30	ET-1-7	Area de Local Comercial	10 años	Ep. 1 de fecha 13/01/2020	Aeropuerto Internacional La Aurora		Duber Miguel Flores de León	NOMBRE:	Q 3,952.80	Q 462,336.00
					UBICACIÓN FÍSICA:	Area / mts2				
					TIPO:	Finca				
					PROPIETARIO:	Estado de Guatemala				

31	FN-2-15	Área de Local Comercial	15 años	Ep. 73 de fecha 18/12/2007 y Modificación Ep. 3 de fecha 07/01/2015	Aeropuerto Internacional La Aurora		Inversiones Moka, S.A.	NOMBRE: NIT:	\$ 367.70 \$ \$ 44,124.00
					UBICACIÓN FÍSICA: Área / mts2				
					FINCA: TIPO: PROPIETARIO:				
32	AI-2-6	Área de Local Comercial	10 años	Ep. 80 de fecha 10/11/2008	Aeropuerto Internacional La Aurora		Inversiones Haza, S.A.	NOMBRE: NIT:	\$ 450.80 \$ \$ 54,096.00
					UBICACIÓN FÍSICA: Área / mts2				
					FINCA: TIPO: PROPIETARIO:				
33	AI-2-2	Área de Local Comercial	15 años	Ep. 81 de fecha 10/11/2008 y modificación Ep. 63 de fecha 24/11/2014	Aeropuerto Internacional La Aurora		Kepichos Shep	NOMBRE: NIT:	\$ 459.60 \$ \$ 82,726.00
					UBICACIÓN FÍSICA: Área / mts2				
					FINCA: TIPO: PROPIETARIO:				
34	FN-1-23	Área de Local Comercial	10 años	Ep. 14 de fecha 10/01/2012	Aeropuerto Internacional La Aurora		Kallanxas, S.A.	NOMBRE: NIT:	Q 3,225.00 Q 80.00 Q 412,200.00
					UBICACIÓN FÍSICA: Área / mts2				
					FINCA: TIPO: PROPIETARIO:				

ID	Código	Tipo de Área	Fecha de Emisión	Duración	Ubicación Física		Nombre	LAATS, S.A.	Valor
					Finca	Área / mts2			
35	FN-1-8	Área de Local Comercial	Ep. 51 de fecha 10/10/2019	10 años	Finca:	189	NIT: 7216831	Q 15,811,771	1,897,405.20
					TIPO: Bien inmueble urbano inscrito en el Registro General de la Propiedad de la Zona Central, al número doscientos veintiséis (226), folio ciento cincuenta (150) de libro veinte (20) de Guatemala	LOCAL: Estado de Guatemala			
					PROPIETARIO: Aeropuerto Internacional La Aurora	Área / mts2: 64.35	NOMBRE: LAATS, S.A.		
36	FN-1-22	Área de Local Comercial	Contrato Administrativo DS 30-2018 / EP-23 de fecha 09/06/2021	5 años	Finca:	18	NIT: 7216831	Q 3,693.20	221,952.00
					TIPO: Bien inmueble urbano inscrito en el Registro General de la Propiedad de la Zona Central, al número doscientos veintiséis (226), folio ciento cincuenta (150) de libro veinte (20) de Guatemala	LOCAL: Estado de Guatemala			
					PROPIETARIO: Aeropuerto Internacional La Aurora	Área / mts2: 18	NOMBRE: Lugano, S.A.		
37	ET-1-21	Área de Local Comercial	Ep. 72 de fecha 15/05/2015	15 años	Finca:	18	NIT:	Q 2,016.00	362,880.00
					TIPO: Bien inmueble urbano inscrito en el Registro General de la Propiedad de la Zona Central, al número doscientos veintiséis (226), folio ciento cincuenta (150) de libro veinte (20) de Guatemala	LOCAL: Estado de Guatemala			
					PROPIETARIO: Aeropuerto Internacional La Aurora	Área / mts2: 8.64	NOMBRE: Lugano, S.A.		
38	ET-3-5	Área de Local Comercial	Ep. 16 de fecha 10/04/2015	15 años	Finca:	18	NIT:	Q 967,688	174,182.40
					TIPO: Bien inmueble urbano inscrito en el Registro General de la Propiedad de la Zona Central, al número doscientos veintiséis (226), folio ciento cincuenta (150) de libro veinte (20) de Guatemala	LOCAL: Estado de Guatemala			
					PROPIETARIO: Aeropuerto Internacional La Aurora	Área / mts2: 8.64	NOMBRE: Lugano, S.A.		

39	AI-2-10	Area de Local Comercial	15 años	Ep. 82 de fecha 10/11/2008 y Modificación Ep. 28 de fecha 31/05/2016	Aeropuerto Internacional La Aurora		NOMBRE: NIT:	Laticom Enterprises, S.A.	\$ 407.00	\$ 73,260.00
					UBICACIÓN FÍSICA: Área / mts2	FINCA: Bien inmueble urbano inscrito en el Registro General de la Propiedad de la Zona Central, al número doscientos veintiséis (226), folio ciento cincuenta (150) de libro veinte (20) de Guatemala				
40	AI-2-14	Area de Local Comercial	10 años	Ep. 29 de fecha 20/03/2009	Aeropuerto Internacional La Aurora		NOMBRE: NIT:	MIMAR, S.A.	\$ 988.80	\$ 118,776.00
					UBICACIÓN FÍSICA: Área / mts2	FINCA: Bien inmueble urbano inscrito en el Registro General de la Propiedad de la Zona Central, al número doscientos veintiséis (226), folio ciento cincuenta (150) de libro veinte (20) de Guatemala				
41	Publicidad	Area de Local Comercial	10 años	Ep. 85 de fecha 29/12/2007	Aeropuerto Internacional La Aurora		NOMBRE: NIT:	Meda Airport System, S.A.	\$ 17,236.00	\$ 2,068,320.00
					UBICACIÓN FÍSICA: Área / mts2	FINCA: Bien inmueble urbano inscrito en el Registro General de la Propiedad de la Zona Central, al número doscientos veintiséis (226), folio ciento cincuenta (150) de libro veinte (20) de Guatemala				
42	TA-OF-3-S-3, AI-3-15, ET-3-1, AI-1-1, ET-1-4, TA-OF-3-S-1, TA-OF-3-S-2, AI-3-16, ET-1-17,	Area de oficinas	15 años	Ep. 36 de fecha 28/11/2021 y Modificación Ep. 1 de fecha 18/01/2022	Aeropuerto Internacional La Aurora		NOMBRE: NIT:	Multinacional de Servicios Cambiarios, S.A.	Q.71,530.37	Q. 12,896,426.60
					UBICACIÓN FÍSICA: Área / mts2	FINCA: Bien inmueble urbano inscrito en el Registro General de la Propiedad de la Zona Central, al número doscientos veintiséis (226), folio ciento cincuenta (150) de libro veinte (20) de Guatemala				



ID	Código	Área de Local Comercial	Plazo	Fecha	UBICACIÓN FÍSICA:	Aeropuerto Internacional La Aurora		NOMBRE:	LA REINENIA, SOCIEDAD ANONIMA,	Valor	Valor
						Área / mts2	FINCA:				
43	FC-2-12	Área de Local Comercial	15 años	Ep. 7 de fecha 10/09/2022	UBICACIÓN FÍSICA: Área / mts2 FINCA: TIPO: PROPIETARIO:	235.43m2 Bien inmueble urbano inscrito en el Registro General de la Propiedad de la Zona Central, al número doscientos veintiséis (226), folio ciento cincuenta (150) de libro cincuenta (150) de Guatemala, LOCAL	Estado de Guatemala	NIT: 66865851		Q 26,816.16	Q 4,826,908.80
44	ET-4-7Y ET-4-7A	Área de Local Comercial	15 años	Ep. 10 de fecha 10/01/2020	UBICACIÓN FÍSICA: Área / mts2 FINCA: TIPO: PROPIETARIO:	32.06 Bien inmueble urbano inscrito en el Registro General de la Propiedad de la Zona Central, al número doscientos veintiséis (226), folio ciento cincuenta (150) de libro veinte (20) de Guatemala, LOCAL	Estado de Guatemala	NOMBRE: POLLO CAMPERO, S.A.		Q 4,417.28	Q 795,110.40
45	AI-K2-6	Área de Local Comercial	15 años	Ep. 6 de fecha 21/01/2022	UBICACIÓN FÍSICA: Área / mts2 FINCA: TIPO: PROPIETARIO:	18.40m2 Bien inmueble urbano inscrito en el Registro General de la Propiedad de la Zona Central, al número doscientos veintiséis (226), folio ciento cincuenta (150) de libro cincuenta (150) de Guatemala, LOCAL	Estado de Guatemala	NOMBRE: ACCESO MULTIPLE, SOCIEDAD ANONIMA		Q 2,150.40	Q 387,072.00



46	ET-46	Area de Local Comercial	15 años	Ep. 11 de fecha 10/07/2020	Aeropuerto Internacional La Aurora		POLLO CAMPERO, S.A.	Q 4,201.12	Q 756,201.60
					UBICACIÓN FÍSICA:				
					FINCA:				
					TIPO:				
47	AI-3-17	Area de Local Comercial	5 años	Ep. 18 de fecha 09/04/2019	Aeropuerto Internacional La Aurora		RIDS, S.A.	Q 873.60	Q 52,416.00
					UBICACIÓN FÍSICA:				
					FINCA:				
					TIPO:				
48	FN-2-17 Y FN-3-2	Area de Local Comercial	15 años	Ep. 22 de fecha 30/07/2018	Aeropuerto Internacional La Aurora		ROBLE BLANCO, S.A.	Q 37,319.52	Q 12,564,518.40
					UBICACIÓN FÍSICA:				
					FINCA:				
					TIPO:				



ID	Código	Área de Local Comercial	Duración	Fecha de Emisión	UBICACIÓN FÍSICA:		Aeropuerto Internacional La Aurora	NOMBRE:	SERVICIOS INTEGRADOS AURORA, S.A.	Valor	
					Área / mts2	FINCA:					
49	EE-3-1	Área de Local Comercial	15 años	Ep. 81 de fecha 22/09/2011	UBICACIÓN FÍSICA:	FINCA:	Aeropuerto Internacional La Aurora	NIT:		16,153.00 Q	2,842,850.14
					TIPO:	PROPIETARIO:	LOCAL				
					UBICACIÓN FÍSICA:	FINCA:	Aeropuerto Internacional La Aurora	NOMBRE:	SILVERMAN BATES ARTESANIAS, S.A.		
					Área / mts2	FINCA:	183.22	NIT:	7955067	\$ 3,664.40	219,864.00
50	FN-2-11	Área de Local Comercial	5 AÑOS	Ep. 79 de fecha 25/04/2022	UBICACIÓN FÍSICA:	FINCA:	Bien inmueble urbano inscrito en el Registro General de la Propiedad de la Zona Central, al número doscientos veintiséis (226), folio ciento cincuenta (150) de libro veinte (20) de Guatemala	NIT:			
					TIPO:	PROPIETARIO:	LOCAL				
					UBICACIÓN FÍSICA:	FINCA:	Estado de Guatemala	NOMBRE:	SHOP & SHOP		
					Área / mts2	FINCA:	Aeropuerto Internacional La Aurora	NIT:		Q 2,352.26	423,406.00
51	AI-2-24, AI-3-16, ET-3-6, TA-S-7Y TA-S-14	Área de Local Comercial	15 años	Ep 71 de fecha 26/08/2011 Y Modificación Ep. 21 de fecha 15/05/2015	UBICACIÓN FÍSICA:	FINCA:	Bien inmueble urbano inscrito en el Registro General de la Propiedad de la Zona Central, al número doscientos veintiséis (226), folio ciento cincuenta (150) de libro veinte (20) de Guatemala	NIT:			
					TIPO:	PROPIETARIO:	LOCAL				
					UBICACIÓN FÍSICA:	FINCA:	Estado de Guatemala	NOMBRE:	SIPARIA, S.A.		
					Área / mts2	FINCA:	Aeropuerto Internacional La Aurora	NIT:		\$ 1,281.60	230,688.00
52	AI-2-19	Área de Local Comercial	15 años	Ep. 21 de fecha 28/02/2011	UBICACIÓN FÍSICA:	FINCA:	Bien inmueble urbano inscrito en el Registro General de la Propiedad de la Zona Central, al número doscientos veintiséis (226), folio ciento cincuenta (150) de libro veinte (20) de Guatemala	NIT:			
					TIPO:	PROPIETARIO:	LOCAL				
					UBICACIÓN FÍSICA:	FINCA:	Estado de Guatemala	NIT:			




53	ET-4-25	Area de Local Comercial	15 años	Ep. 90 de fecha 26/11/2008 y Modificación Ep. 9 de fecha 03/02/2014	Aeropuerto Internacional La Aurora		Sistema Global de Propiedad de Guatemala, S.A.	NOMBRE:	59.63	107,334.00
					UBICACIÓN FÍSICA:	FINCA:				
54	ET-4-10, ET-4-11	Area de Local Comercial	15 años	EP. 25 de fecha 25/11/2019	Aeropuerto Internacional La Aurora		GRUPO BA&PA, S.A.	NOMBRE:	Q. 5060.16	Q. 910028.8
					UBICACIÓN FÍSICA:	FINCA:				
55	ET-4-24	Area de Local Comercial	2 años	Contrato Administrativo DS 32-2019 de fecha 05/07/2019	Aeropuerto Internacional La Aurora		Sociedad Internacional de Telecomunicaciones Aeronáuticas	NOMBRE:	Q. 2,403.07	57,673.88
					UBICACIÓN FÍSICA:	FINCA:				

56	ET-4-5	Área de Local Comercial	15 años	Ep. 81 de fecha 19/12/2007 y modificación Ep. 11 de fecha 23/05/2014	UBIACIÓN FÍSICA: Área / mts2 FINCA: TIPO: PROPIETARIO:		Aeropuerto Internacional La Aurora 39.1 Bien inmueble urbano inscrito en el Registro General de la Propiedad de la Zona Central, al número doscientos veintiséis (226), folio ciento cincuenta (150) de libro veinte (20) de Guatemala LOCAL Estado de Guatemala Aeropuerto Internacional La Aurora 42,80, 224-35, 114,67, 17,29, 300,92	NOMBRE: NIT:	SUBWAY DE GUATEMALA, S.A.	391,00 \$	70,380,00
					UBIACIÓN FÍSICA: Área / mts2 FINCA: TIPO: PROPIETARIO:						
57	FN-2-2, FN-2-9, TA-OF-3-N-5, TA-5-3	Área de Local Comercial	15 años	Ep. 48 de fecha 05/07/2011	UBIACIÓN FÍSICA: Área / mts2 FINCA: TIPO: PROPIETARIO:		Aeropuerto Internacional La Aurora 42,80, 224-35, 114,67, 17,29, 300,92 Bien inmueble urbano inscrito en el Registro General de la Propiedad de la Zona Central, al número doscientos veintiséis (226), folio ciento cincuenta (150) de libro veinte (20) de Guatemala LOCAL Estado de Guatemala	NOMBRE: NIT:	70,310,06 Q	12,655,810,80	




58	FN-2-12, FC-2-5, FC-2-5, FC-2-3, FN-2-5, FN-2-13, FN-2-5, FN-2-4	Área de Local Comercio	15 años	Ep. 144 de fecha 29/12/2007 y Ep. 13 de fecha 17/01/2008	Aeropuerto Internacional La Aurora		NOMBRE: Grupo Wisa, S.A.	\$ 24,591.00 \$	4,426,300.00
					UBICACIÓN FÍSICA: Área / mts2	TIPO: PROPIETARIO: UBICACIÓN FÍSICA: Área / mts2			
59	FC-2-7, FC-2-8	Área de Local Comercio	11 años	Ep. 102 de fecha 13/12/2011	Aeropuerto Internacional La Aurora		NOMBRE: TIENDAS LIBRES DE GUATEMALA, S.A.	\$ 6,190.60 \$	817,159.20
					UBICACIÓN FÍSICA: FINCA:	TIPO: PROPIETARIO: UBICACIÓN FÍSICA: FINCA:			
60	ETS-DSC-1, ETS-DSC-2, ETS-ES-1, ETS-ES-2, ET1-DSC-1, ET1-DSC-3, ET1-DSC-4, ET1-DSC-5, ET1-DSC-2, FCI-CEC-1, FCI-CEC-3, FCI-CEC-2, ET2-DSC-3, ET2-DSC-4, ET2-CEC-1, ET2-CEC-2, ET2-CEC-3, FCI-CEC-1, FCI-CEC-2, ET3-CEC-1, ET3-CEC-2, ET3-CEC-3, ET3-CEC-4, FCI-CEC-1, FCI-CEC-2, ET4-DSC-1, ET4-DSC-2, ET4-DSC-3, ET4-DSC-4, ET4-DSC-5, FN1-ES-1, FN1-ES-2, FN1-ES-3, FN2-DSC-1, FN2-DSC-2, FN3-DSC-3, FN3-DSC-4, Y ET-3-2	Área de Local Comercio	7 años	Ep. 5 de fecha 06/02/2009 y Modificación Ep. 26 de fecha 12/08/2014	Aeropuerto Internacional La Aurora		NOMBRE: Telecomunicaciones de Guatemala, S.A.	Q 8,591.40 Q	1,030,868.00
					UBICACIÓN FÍSICA: Área / mts2	TIPO: PROPIETARIO: UBICACIÓN FÍSICA: FINCA:			

61	AI-2-17	Area de Local Comercial	15 años	Ep. 91 de fecha 13/70/2011 y Modificación Ep. 18 de fecha 26/11/2014	Aeropuerto Internacional La Aurora		TRAVEL SHOP, S.A.	NOMBRE:	Q 1,500.00	275.00	
					UBICACIÓN FÍSICA: Área / mt²	10					
62	FS-1-2	Area de Local Comercial	5 años	Ep. 50 de fecha 10/10/2019	Aeropuerto Internacional La Aurora		Operaciones Aereas y servicios, S.A.	NOMBRE:	Q 537.60	64,512.00	
					UBICACIÓN FÍSICA: Área / mt²	4					
					TIPO:	LOCAL					
					PROPIETARIO:	Estado de Guatemala					
					UBICACIÓN FÍSICA: FINCA:	Bien inmueble urbano inscrito en el Registro General de la Propiedad de la Zona Central, al número doscientos veintiseis (226), folio ciento cincuenta (150) de libro veinte (20) de Guatemala					
					TIPO:	LOCAL					
					PROPIETARIO:	Estado de Guatemala					




63	FS-1-1	Area de Local Comercial	0	Ep. 07 de fecha 19/08/2019	UBICACIÓN FÍSICA:		Aeropuerto Internacional La Aurora	NOMBRE: NIT:	Transportes Aéreos Guatemaltecos, S.A.	Q	Q	
					Área / mts2	0	FINCA: TIPO: PROPIETARIO:					Bien inmueble urbano inscrito en el Registro General de la Propiedad de la Zona Central, al número doscientos veintiséis (226), folio ciento cincuenta (150) de libro veinte (20) de Guatemala LOCAL Estado de Guatemala
64	AI-2-18	Area de Local Comercial	10 años	Ep. 07 de fecha 19/08/2019	UBICACIÓN FÍSICA:		Aeropuerto Internacional La Aurora	NOMBRE: NIT:	Grupo Multimarcas Globales, S.A.	Q	1,971.20 Q	236,544.00
					Área / mts2	17.6	FINCA: TIPO: PROPIETARIO:					




 UNIDAD DE ASESORIA JURÍDICA
 DIRECCIÓN GENERAL DE AERONÁUTICA CIVIL

65	AI-K-2-4, AI-K-2-3, AI-K-2-2, AI-K-2-1 1	Area de Local Comercio	10 años	Ep. 32 de fecha 06/08/2019, Ep. 31 de fecha 06/08/2019, Ep. 30 de fecha 06/08/2019, Ep. 29 de fecha 06/08/2019	UBICACIÓN FÍSICA:		Aeropuerto Internacional La Aurora	24.00, 24.00, 24.00, 24.00	Aeropuerto Internacional La Aurora	NOMBRE:	GODDARD CATERING GROUP S.A.	Q	2,688.00	Q	322,560.00
					Área / mts2	FINCA:						Q	2,688.00	Q	322,560.00
				TIPO:		LOCAL					Q	2,688.00	Q	322,560.00	
		PROPIETARIO:				Estado de Guatemala									
66	AS-1-14	Area de Local Comercio	10 años	Ep. 8 de fecha 17/03/2020	UBICACIÓN FÍSICA:		Aeropuerto Internacional La Aurora	1.69	COOPERATIVA DE TRANSPORTE LA UNIDAD RESPONSABILIDAD LIMITADA	NOMBRE:		Q	189.29	Q	22,713.60
					Área / mts2	FINCA:									
				TIPO:		LOCAL									
		PROPIETARIO:				Estado de Guatemala									
67	FN-MD-2-4, FN-MD-2-6, FN-MD-2-5	Area de Local Comercio	5 años	Ep. 9 de fecha 27/09/2020	UBICACIÓN FÍSICA:		Aeropuerto Internacional La Aurora	1.80, 1.00, 0.60	Corporación Amco, S.A.	NOMBRE:		Q	380.00	Q	
					Área / mts2	FINCA:									
				TIPO:		LOCAL									
		PROPIETARIO:				Estado de Guatemala									

68	TA-C-3-1, TA-C-3-3A, TA-C-3-5A	Area de Local Comercial	5 años	Ep. 31 de fecha 15/09/2020	UBICACIÓN FÍSICA: Área / mt2 FINCA: TIPO: PROPIETARIO:	Aeropuerto Internacional La Aurora 1.02, 1.02, 1.02 Bien inmueble urbano inscrito en el Registro General de la Propiedad de la Zona Central, al número doscientos veintiseis (226), folio ciento cincuenta (150) de libro veinte (20) de Guatemala	NOMBRE: KREATIVOS, S.A. NIT:	Q 342.72 Q	20,563.20
----	--------------------------------	-------------------------	--------	-------------------------------	--	--	------------------------------------	------------	-----------




69	ET-K-1-1, ET-K-1-2	Area de Local Comercial	5 años	Ep. 37 de fecha 17/09/2020	UBICACIÓN FÍSICA: Área / mts2 FINCA: TIPO: PROPIETARIO:	Aeropuerto Internacional La Aurora 1.00, 1.00 Bien inmueble urbano inscrito en el Registro General de la Propiedad de la Zona Central, al número doscientos veintiséis (226), folio ciento cincuenta (150) de libro veinte (20) de Guatemala LOCAL Estado de Guatemala	NOMBRE: NIT:	KREATIVOS, S.A. NIT:	Q 224.00 Q 13.440.00
70	FS-1-5	Area de Local Comercial	15 años	Ep. 3 de fecha 10/01/2020	UBICACIÓN FÍSICA: Área / mts2 FINCA: TIPO: PROPIETARIO:	Aeropuerto Internacional La Aurora 133.68 Bien inmueble urbano inscrito en el Registro General de la Propiedad de la Zona Central, al número doscientos veintiséis (226), folio ciento cincuenta (150) de libro veinte (20) de Guatemala LOCAL Estado de Guatemala	NOMBRE: NIT:	LAATS, S.A. NIT: 7216831	Q 14,972.16 Q 2,694,988.80



71	FS-1-4	Area de Local Comercio	15 años	Ep. 04 de fecha 10/01/2020	<p>Ubicación Física:</p> <p>Área / mts2</p> <p>FINCA:</p> <p>TIPO:</p> <p>PROPIETARIO:</p>	<p>Aeropuerto Internacional La Aurora</p> <p>12.8</p> <p>Bien inmueble urbano inscrito en el Registro General de la Propiedad de la Zona Central, al número doscientos veintiséis (226), folio ciento cincuenta (150) de libro veinte (20) de Guatemala</p> <p>LOCAL</p> <p>Estado de Guatemala</p>	<p>NOMBRE:</p> <p>LAATS, S.A.</p> <p>NIT:</p> <p>7216831</p>	<p>Q</p> <p>1,720.32</p> <p>Q</p> <p>309,657.60</p>
72		Area de Local Comercio	14 años y 6 meses	Ep. 13 de fecha 28/08/2020 y modificación Ep. 24 de fecha 10/11/2020	<p>Ubicación Física:</p> <p>Área / mts2</p> <p>FINCA:</p> <p>TIPO:</p> <p>PROPIETARIO:</p>	<p>Aeropuerto Internacional La Aurora</p> <p>315.00</p> <p>Bien inmueble urbano inscrito en el Registro General de la Propiedad de la Zona Central, al número doscientos veintiséis (226), folio ciento cincuenta (150) de libro veinte (20) de Guatemala</p> <p>AREAS PUBLICIDAD</p> <p>Estado de Guatemala</p>	<p>NOMBRE:</p> <p>LUBRICA, S.A.</p> <p>NIT:</p>	<p>Q</p> <p>88,444.00</p> <p>Q</p> <p>13,997,256.00</p>




73	ET-1-36	Area de Local Comercial	15 años, pendiente acta de aceptación de diseño	Ep. 107 de fecha 25/08/2020	Aeropuerto Internacional La Aurora		MARTA MOREIRA CASTILLO DE HERNANDEZ	1,136.80 Q	204,624.00 Q
					UBICACIÓN FÍSICA: Área / m ²	Aeropuerto Internacional La Aurora			
74	ET-1-35	Area de Local Comercial	15 años, pendiente acta de aceptación de diseño	Ep. 101 de fecha 25/08/2020	Aeropuerto Internacional La Aurora		MARTA MOREIRA CASTILLO DE HERNANDEZ	1,254.40 Q	225,792.00 Q
					UBICACIÓN FÍSICA: Área / m ²	Aeropuerto Internacional La Aurora			
					FINCA:		NIT:		
					TIPO:				
					PROPIETARIO:				
					FINCA:				
					TIPO:				
					PROPIETARIO:		Estado de Guatemala		




75	FC-1-4												
	UBICACIÓN FÍSICA: Área / mts2 FINCA: TIPO: PROPIETARIO:		Aeropuerto Internacional La Aurora Bien inmueble urbano inscrito en el Registro General de la Propiedad de la Zona Central, al número doscientos veintiséis (226), folio ciento cincuenta (150) de libro veinte (20) de Guatemala LOCAL Estado de Guatemala		NOMBRE: NIT:		MIGUEL SANCHEZ QUIVEBA 3912623						
76	ET-1-17A												
	UBICACIÓN FÍSICA: Área / mts2		Aeropuerto Internacional La Aurora 98.36m ² 232.07m ²		NOMBRE: NIT:		3912623		Q.37,008.16	Q.445,173.12			
	ET-3-17	Área de Local Comercial	1 año	Contrato Administrativo DS 055-2021	UBICACIÓN FÍSICA: Área / mts2 FINCA: TIPO: PROPIETARIO:		Bien inmueble urbano inscrito en el Registro General de la Propiedad de la Zona Central, al número doscientos veintiséis (226), folio ciento cincuenta (150) de libro veinte (20) de Guatemala LOCAL Estado de Guatemala						




77	AI-2-23A	AI-K-2.5	Area de Local Comercio	EP. 42 de fecha 08/11/2020. MODIFICACIÓN 12/08/2021	UBICACIÓN FÍSICA: Area / mts2	Aeropuerto Internacional La Aurora	NOMBRE: COGNATA, S.A.	Q. 4,176.36	Q. 501043.20
						3	NIT: 91776244		
						Bien inmueble urbano inscrito en el Registro General de la Propiedad de la Zona Central, al número doscientos veintiséis (226), folio ciento cincuenta (150) de libro veinte (20) de Guatemala LOCAL Estado de Guatemala			
78	FC-2-6A	Area de Local Comercio	15 AÑOS	EP. 3 de fecha 28/01/2021	UBICACIÓN FÍSICA: Area / mts2	Aeropuerto Internacional La Aurora	NOMBRE: PACAMAL UNO, S.A.	Q. 2,584.96	465,292.80
						23,08m ²	NIT:		
						Bien inmueble urbano inscrito en el Registro General de la Propiedad de la Zona Central, al número doscientos veintiséis (226), folio ciento cincuenta (150) de libro veinte (20) de Guatemala LOCAL Estado de Guatemala			



79	FN-2-27A	Área de Local Comercial	10 AÑOS	EP-52 de fecha 08/10/2020	Ubicación Física: Aeropuerto Internacional La Aurora	Aeropuerto Internacional La Aurora	NIT: J.M. SOCIEDAD ANÓNIMA 45285437	Q 2,224.00	Q 268,800.00
80	ET-4-27	Área de Local Comercial	5 AÑOS	EP-4 de fecha 11/09/2021	UBICACIÓN FÍSICA: Área / mts2 26.18m ² FINCA: TIPO: PROPIETARIO: LOCAL Estado de Guatemala	Bien inmueble urbano inscrito en el Registro General de la Propiedad de la Zona Central, al número doscientos veintiséis (226), folio ciento cincuenta (150) de libro veinte (20) de Guatemala	NIT: KREATIVOS, S.A.	Q 3,518.59	Q 211,115.40
81	ET-4-11 Y ET-4-13	Área para oficinas de coordinación de transporte aéreo	5 AÑOS	EP-6 de fecha 5/02/2021	UBICACIÓN FÍSICA: Área/mts2 FINCA: TIPO: PROPIETARIO: 113.65m ² bien inmueble urbano inscrito oficina Estado de Guatemala		NIT: LAATS, SOCIEDAD ANÓNIMA	Q 916,473.60	



82	FN-2-15A	Area para cafetería	15 AÑOS	EP.3 de fecha 15/04/2021, EP.12 de fecha 24/09/2021	UBICACIÓN FÍSICA:			Aeropuerto Internacional La Aurora	NOMBRE:	PAPELERIA UNO, S.A.	Q	1,268.96	Q	228,412.80
					Area/mis2	FINCA:	TIPO:							
83	FN-1-18	Area para oficina	5 años	EP.59 de fecha 30/05/2022	UBICACIÓN FÍSICA:			Aeropuerto Internacional La Aurora	NOMBRE:	GUATEMALA DISPATCH SERVICES S.A.	Q	7,866.43	Q	447,361.80
					Area/mis2	FINCA:	TIPO:							




84	FN-2-31	Local Comercial	15 AÑOS	Ep. 8 de fecha 23/05/2021, Ep. 13 de fecha 24/09/2021	UBICACIÓN FÍSICA:			Aeropuerto Internacional La Aurora	MÁS INFORMACIÓN:	NOMBRE:	SOCIEDAD:	VALOR:
					Área/mts2	FINCA:	TIPO:					
												Q. 85,476.40
												Q. 385.28
												Q. 4,755.52
												Q. 872,121.60




UNIDAD DE ASESORÍA
 JURÍDICA
 DIRECCIÓN GENERAL
 DE AERONÁUTICA CIVIL

86	FN-1-5	Área para bodega	10 años	EP. 30 de fecha 16/07/2021	UBICACIÓN FÍSICA			Aeropuerto Internacional La Aurora	NOMBRE: LAATS, SOCIEDAD ANÓNIMA	Q. 485576	Q. 593,443.20
					Área/mts2	FINCA:	TIPO:				
87	FN-1-09	Área para bodega	10 años	EP. 25 de fecha 16/07/2021	UBICACIÓN FÍSICA:			Aeropuerto Internacional La Aurora	NOMBRE: LAATS, SOCIEDAD ANÓNIMA	Q. 504168	Q. 615,753.6
					Área/mts2	FINCA:	TIPO:				
88	FN-1-10	Área para bodega	10 años	EP. 28 de fecha 16/07/2021	UBICACIÓN FÍSICA:			Aeropuerto Internacional La Aurora	NOMBRE: LAATS, SOCIEDAD ANÓNIMA	Q. 5,041.68	Q. 615,753.60
					Área/mts2	FINCA:	TIPO:				
89	CA-3-5	Cajeros Automáticos	5 años	EP. 210 de fecha 7/06/2021	UBICACIÓN FÍSICA:			Aeropuerto Internacional La Aurora	NOMBRE: CREDOMATIC DE GUATEMALA, S.A.	Q. 3136.00	Q. 188,160.00
					Área/mts2	FINCA:	TIPO:				


90	AI-2-24A	Local Comercial	15 años	EP, 8 de fecha 13/09/2021	UBICACIÓN FÍSICA: Area/mts2: FINCA: TIPO: PROPIETARIO:	Aeropuerto Internacional La Aurora 88.56 m2 Bien inmueble urbano inscrito Local comercial Estado de Guatemala	NOMBRE: NIT:	PANCAFÉ DE GUATEMALA, S.A. 68603347	Q. 10,866.72	Q1,866,009.00
91	FN-1-5	LOCAL COMERCIAL	10 AÑOS	EP, 30 de fecha, /07/2021	UBICACIÓN FÍSICA: Area/mts2: FINCA: TIPO: PROPIETARIO:	Aeropuerto Internacional La Aurora 86.71 mts2 Bien inmueble urbano inscrito BODEGA Estado de Guatemala	NOMBRE: NIT:	IMATS, SOCIEDAD ANÓNIMA 72166831	Q. 4945.38	Q. 593,443.20
92	FC-2-3A, AI-K-2-7, FN-2-3, FC-2-7A, FC-2-8A	Local Comercial	15 años	EP, 22 de fecha 27/10/2021	UBICACIÓN FÍSICA: Area/mts2: FINCA: TIPO: PROPIETARIO:	propuerto Internacional La Aurora 38.03 M2, 18.40M2, 140.38M2 Bien inmueble urbano inscrito Local comercial Estado de Guatemala	NOMBRE: NIT:	TREPAK, SOCIEDAD ANÓNIMA 110017617	Q. 331,56.48	Q5,968,166.40
AEROLINEAS										
1	TA-M-3-47, TA-M-3-48, TA-M-3-49, TA-M-3-50, TA-M-3-51, TA-M-3-52, TA-M-3-53, FN-1-7, ET-4-10, ET-4-9	Aerolínea	10 años	Contrato Administrativo DS-40-2015 de fecha 20/05/2017, y DS-22-2017 de fecha 17/11/2017, contrato DS-16-2021 de fecha 30/07/2021	UBICACIÓN FÍSICA: Área / mts2: FINCA: TIPO: PROPIETARIO:	Aeropuerto Internacional La Aurora 54.35, 234.96, 36.28, 74.5 Bien inmueble urbano inscrito en el Registro General de la Propiedad de la Zona Central, al número doscientos veintiseis (226), folio ciento cincuenta (150) de libro veinte (20) de Guatemala	NOMBRE: NIT:	American Airlines Inc. Q. 28,181.01	Q. 3,354,472.40	




ID	Código	Tipo	Fecha	Años	Ubicación Física	Aerolínea		Nombre	NIT	Valor
						Operadora	Estado			
2	ET-431	Aerolínea	Ep. 35 de fecha 22/06/2022	10 años	FINCA: Bien inmueble urbano inscrito en el Registro General de la Propiedad de la Zona Central, al número dieciséis mil quinientos setenta y cuatro (16574), folio cincuenta y cuatro (54) de libro ochenta (80) de Sociedades Mercantiles Guatemala	Aeropuerto Internacional La Aurora	Estado de Guatemala	TRANSPORTES AEREOS GUATEMALTECOS S.A.	527303K	Q 1,933.57 Q 232,028.16
3	TA-M-3-1, TA-M-3-2, TA-M-3-3, TA-M-3-4, B-3-1, B-3-2, B-3-3, B-3-4	Aerolínea	Ep. 17 de fecha 27/05/2022	5 años	FINCA: Bien inmueble urbano inscrito en el Registro General de la Propiedad de la Zona Central, al número doscientos veintiséis (226), folio ciento cincuenta (150) de libro veinte (20) de Guatemala	Aerolínea	Estado de Guatemala	Compañía Panameña de Aviación, S.A.	1078690	Q 2,881.54 Q 213,212.40
4	FN-19	Aerolínea	Ep. 29 de fecha 16/07/2021	10 años	FINCA: Bien inmueble urbano inscrito en el Registro General de la Propiedad de la Zona Central, al número doscientos veintiséis (226), folio ciento cincuenta (150) de libro veinte (20) de Guatemala	Aerolínea	Estado de Guatemala	LAATS, SOCIEDAD ANONIMA	7216831	Q 5,131.28 Q 615,753.80
5	FN-VIP-2-1	Aerolínea	Ep. 56 de fecha 08/10/2010	10 años	FINCA: Bien inmueble urbano inscrito en el Registro General de la Propiedad de la Zona Central, al número doscientos veintiséis (226), folio ciento cincuenta (150) de libro veinte (20) de Guatemala	Aerolínea	Estado de Guatemala	Compañía Panameña de Aviación, S.A.		\$ 4,498.00 \$ 539,760.00




6	TA-M-3-54, B-3-49, TA-M-3-55, B-3-50, TA-M-3-56, B-3-51, TA-M-3-57, B-3-52	Aerolínea	5 años	Contrato Administrativo DS 51-2015	Aeropuerto Internacional La Aurora		NOMBRE: NIT:	Q 4,798.08	Q 287,884.80
					UBICACIÓN FÍSICA: Área / mts2	17,40, 36, 15			
				FINCA: Bien inmueble urbano inscrito en el Registro General de la Propiedad de la Zona Central, al número doscientos veintiséis (226), folio ciento cincuenta (150) de libro veinte (20) de Guatemala					
				TIPO: LOCAL					
				PROPIETARIO: Estado de Guatemala					
7	ET-4-21, FN-1-16, TA-M-3-39, TA-M-3-40, TA-M-41, TA-M-3-42, B-3-34, B-3-35, B-3-36, B-3-37, área de pasillo, área de faja, área para máquina auto chequeo	Aerolínea	10 años	Ep. 3 de fecha 10/02/2020	Aeropuerto Internacional La Aurora		NOMBRE: NIT:	Q 14,523.00	Q 1,742,818.80
					UBICACIÓN FÍSICA: Área / mts2	87,46, 64,50, 7, 2, 28, 9, 36, 13,52, 2,16			
				FINCA: Bien inmueble urbano inscrito en el Registro General de la Propiedad de la Zona Central, al número doscientos veintiséis (226), folio ciento cincuenta (150) de libro veinte (20) de Guatemala					
				TIPO: LOCAL					
				PROPIETARIO: Estado de Guatemala					



8	FN-1-3, B-3-19, B-3-20, B-3-21, B-3-22, TA-M-3-17, TA-M-3-18, TA-M-3-19, TA-M-3-20, ET-4-14	Aerolínea	2 años	Contrato Administrativo DS 56-2018	UBILOCACIÓN FÍSICA: Área / mts2 FINCA: TIPO: PROPIETARIO:		Aeropuerto Internacional La Aurora 94.50, 32.47, 60.99 Bien inmueble urbano inscrito en el Registro General de la Propiedad de la Zona Central, al número doscientos veintiséis (226), folio ciento cincuenta (150) de libro veinte (20) de Guatemala LOCAL Estado de Guatemala	NOMBRE: NIT: 72584351	Iberia Líneas Aéreas de España, S.A. Q 16,841.22 Q 404,189.18
					UBILOCACIÓN FÍSICA: Área / mts2 FINCA: TIPO: PROPIETARIO:		Aeropuerto Internacional La Aurora 29.69, 18.10, 17.10 Bien inmueble urbano inscrito en el Registro General de la Propiedad de la Zona Central, al número doscientos veintiséis (226), folio ciento cincuenta (150) de libro veinte (20) de Guatemala LOCAL Estado de Guatemala	NOMBRE: NIT: Spirit Airlines Inc.	Q 5,239.58 Q 94,312.44
					UBILOCACIÓN FÍSICA: Área / mts2 FINCA: TIPO: PROPIETARIO:		Aeropuerto Internacional La Aurora 282.99, 36.53, 188.50, 66.42, 741.82 Bien inmueble urbano inscrito en el Registro General de la Propiedad de la Zona Central, al número doscientos veintiséis (226), folio ciento cincuenta (150) de libro veinte (20) de Guatemala LOCAL Estado de Guatemala	NOMBRE: NIT: Taca Internacional Airlines, S.A.	Q 66,804.11 Q 4,008,246.60
9	TA-M-3-7, TA-M-3-8, TA-M-3-9, ET-4-20, ET-4-20	Aerolínea	18 meses	Ep. 240 de fecha 17/11/2017	UBILOCACIÓN FÍSICA: Área / mts2 FINCA: TIPO: PROPIETARIO:		Aeropuerto Internacional La Aurora 36.11, 50.00, 1.98 Bien inmueble urbano inscrito en el Registro General de la Propiedad de la Zona Central, al número doscientos veintiséis (226), folio ciento cincuenta (150) de libro veinte (20) de Guatemala LOCAL Estado de Guatemala	NOMBRE: NIT:	Q 6,289.86 Q 377,391.60
					UBILOCACIÓN FÍSICA: Área / mts2 FINCA: TIPO: PROPIETARIO:		Aeropuerto Internacional La Aurora 282.99, 36.53, 188.50, 66.42, 741.82 Bien inmueble urbano inscrito en el Registro General de la Propiedad de la Zona Central, al número doscientos veintiséis (226), folio ciento cincuenta (150) de libro veinte (20) de Guatemala LOCAL Estado de Guatemala	NOMBRE: NIT:	Q 6,289.86 Q 377,391.60
					UBILOCACIÓN FÍSICA: Área / mts2 FINCA: TIPO: PROPIETARIO:		Aeropuerto Internacional La Aurora 282.99, 36.53, 188.50, 66.42, 741.82 Bien inmueble urbano inscrito en el Registro General de la Propiedad de la Zona Central, al número doscientos veintiséis (226), folio ciento cincuenta (150) de libro veinte (20) de Guatemala LOCAL Estado de Guatemala	NOMBRE: NIT:	Q 6,289.86 Q 377,391.60
10	FN-1-11, FN-1-19, FN-1-27, TA-M-3-31, TA-M-3-32, TA-M-3-33, TA-M-3-34, TA-M-3-36, ET-4-23	Aerolínea	5 años	Contrato Administrativo DS 58-2015 de fecha 13/03/2015	UBILOCACIÓN FÍSICA: Área / mts2 FINCA: TIPO: PROPIETARIO:		Aeropuerto Internacional La Aurora 36.11, 50.00, 1.98 Bien inmueble urbano inscrito en el Registro General de la Propiedad de la Zona Central, al número doscientos veintiséis (226), folio ciento cincuenta (150) de libro veinte (20) de Guatemala LOCAL Estado de Guatemala	NOMBRE: NIT:	Q 6,289.86 Q 377,391.60
					UBILOCACIÓN FÍSICA: Área / mts2 FINCA: TIPO: PROPIETARIO:		Aeropuerto Internacional La Aurora 282.99, 36.53, 188.50, 66.42, 741.82 Bien inmueble urbano inscrito en el Registro General de la Propiedad de la Zona Central, al número doscientos veintiséis (226), folio ciento cincuenta (150) de libro veinte (20) de Guatemala LOCAL Estado de Guatemala	NOMBRE: NIT:	Q 6,289.86 Q 377,391.60
					UBILOCACIÓN FÍSICA: Área / mts2 FINCA: TIPO: PROPIETARIO:		Aeropuerto Internacional La Aurora 282.99, 36.53, 188.50, 66.42, 741.82 Bien inmueble urbano inscrito en el Registro General de la Propiedad de la Zona Central, al número doscientos veintiséis (226), folio ciento cincuenta (150) de libro veinte (20) de Guatemala LOCAL Estado de Guatemala	NOMBRE: NIT:	Q 6,289.86 Q 377,391.60
11	FN-1-26, STP-50-TAG, AN-2-26	Aerolínea	5 años	Contrato Administrativo DS-02-2014 de fecha 13/02/2014	UBILOCACIÓN FÍSICA: Área / mts2 FINCA: TIPO: PROPIETARIO:		Aeropuerto Internacional La Aurora 36.11, 50.00, 1.98 Bien inmueble urbano inscrito en el Registro General de la Propiedad de la Zona Central, al número doscientos veintiséis (226), folio ciento cincuenta (150) de libro veinte (20) de Guatemala LOCAL Estado de Guatemala	NOMBRE: NIT:	Q 6,289.86 Q 377,391.60
					UBILOCACIÓN FÍSICA: Área / mts2 FINCA: TIPO: PROPIETARIO:		Aeropuerto Internacional La Aurora 282.99, 36.53, 188.50, 66.42, 741.82 Bien inmueble urbano inscrito en el Registro General de la Propiedad de la Zona Central, al número doscientos veintiséis (226), folio ciento cincuenta (150) de libro veinte (20) de Guatemala LOCAL Estado de Guatemala	NOMBRE: NIT:	Q 6,289.86 Q 377,391.60
					UBILOCACIÓN FÍSICA: Área / mts2 FINCA: TIPO: PROPIETARIO:		Aeropuerto Internacional La Aurora 282.99, 36.53, 188.50, 66.42, 741.82 Bien inmueble urbano inscrito en el Registro General de la Propiedad de la Zona Central, al número doscientos veintiséis (226), folio ciento cincuenta (150) de libro veinte (20) de Guatemala LOCAL Estado de Guatemala	NOMBRE: NIT:	Q 6,289.86 Q 377,391.60




12	FN-1-2, B-3-12, B-3-13, B-3-14, B-3-15, B-3-16, B-3-17, B-3-18, TA-3-10, TA-M-3-11, TA-M-12, TA-M-13, TA-M-3-14, TA-M-3-15, TA-M-3-16	Aerolínea	5 años	Contrato Administrativo DS 22-2019 de fecha 02/05/2019	UBICACIÓN FÍSICA:		Aeropuerto Internacional La Aurora 35,26, 59,26, 92,85	NOMBRE: NIT:	United Airlines, Inc.	Q 15,892,35	Q 953,541.12
					Área / mt ²	Bien inmueble urbano inscrito en el Registro General de la Propiedad de la Zona Central, al número doscientos veintiséis (226), folio ciento cincuenta (150) de libro veinte (20) de Guatemala					
13	ET-4-18, TA-OF-3-N-16, TA-M-3-5, TA-M-3-6, B-3-5, B-3-6, B-3-7	Aerolínea	15 años	Ep 86 por la Notaría Jeannette Arango Rivera de fecha 9 de abril del 2021	UBICACIÓN FÍSICA:		Aeropuerto Internacional La Aurora 37,45, 19,30, 3,50, 2,10, 5,23, 7,72	NOMBRE: NIT:	A-Blue Airways Corporation	Q 7,418.88	Q 1,335,396.40
					Área / mt ²	Bien inmueble urbano inscrito en el Registro General de la Propiedad de la Zona Central, al número doscientos veintiséis (226), folio ciento cincuenta (150) de libro veinte (20) de Guatemala					
					TIPO:		LOCAL				
					PROPIETARIO:		Estado de Guatemala				



14	ET-417, TA-M-3-37, TA-M-3-38, B-3-32, B-3-33, ET-4-29A-1	Aerolínea	5 años	Ep. 95 por la notaría Jermette Avango Rivera de fecha 26 abril de 2021	UBICACIÓN FÍSICA:		Aeropuerto Internacional La Aurora 27.73, 3.49, 1.39, 4.57, 6.76, 1	NOMBRE: NIT:	Frontier Airlines	Q. 4,788.23 Q. 287,293.80
					Área / mts2	Bien inmueble urbano inscrito en el Registro General de la Propiedad de la Zona Central, al número doscientos veintiséis (226), folio ciento cincuenta (150) de libro veinte (20) de Guatemala				
15	TA-M-3-21, TA-M-3-22, B-3-23, FN-1-1,	Aerolínea	5 años	Ep. 3 por la notaría María José Leal Casanova, de fecha 29/08/2021	UBICACIÓN FÍSICA:		Aeropuerto Internacional La Aurora 13.93, 92.86	NOMBRE: NIT:	Transportes Aéreos Guatemaltecos, S.A. S17203X	Q. 9,571.39 + Q. 672.00 extracción de desechos Q. 614,603.40
					Área/mts2	Bien inmueble urbano inscrito en el Registro General de la Propiedad de la Zona Central, al número doscientos veintiséis (226), folio ciento cincuenta (150) de libro veinte (20) de Guatemala				
					FINCA:					
					TIPO:					
					PROPIETARIO:					
					PROPIETARIO:		Estado de Guatemala			



16	ET-3-3	AEROLINEA	5 AÑOS	EP número 18 con fecha 13/10/2021	UBICACIÓN FÍSICA: AREA MTS 2	Aeropuerto Internacional La Aurora	NOMBRE: American Airlines Inc.	5527317	Q. 2051.68	Q121.900.80
		FINCA:	Bien inmueble urbano inscrito		bodega		NIT:			
		TIPO:	bodega		Estado de Guatemala		PROPIETARIO:			




Parqueo


ID	CANTON	TIPO	DURACION	FECHA	PROPIETARIO	UBICACION FISICA:		TIPO	NOMBRE:	Transportes Aereos Guatemaltecos, S.A.	VALOR
						Parqueos	Aeropuerto Internacional La Aurora				
1	9, 44, 45, 54, 55, 79, 98	Parqueo	2 años	Contrato Administrativo DS 28-2017 de fecha 27/11/2017	PROPIETARIO:	Parqueos	Aeropuerto Internacional La Aurora	LOCAL	NIT:		50,400.00
2	26, 27, 28, 29, 30, 31, 32	Parqueo	2 años	Contrato Administrativo DS 26-2017 de fecha 17/11/2017	PROPIETARIO:	Parqueos	Aeropuerto Internacional La Aurora	LOCAL	NIT:	SHOP & SHOP	50,400.00



3	33, 34, 35, 36, 37, 46, 47, 48, 49, 50	Parqueo	2 años	Contrato Administrativo DS 27-2017 de fecha 17/11/2017	UBICACIÓN FÍSICA:		Aeropuerto Internacional La Aurora	NOMBRE:	LAATS, S.A.	Q 3,000.00	Q 72,000.00
					Parqueos	10					
				FINCA:		Bien inmueble urbano inscrito en el Registro General de la Propiedad de la Zona Central, al número doscientos veintiséis (226), folio ciento cincuenta (150) de libro veinte (20) de Guatemala		NIT:			
				TIPO:		LOCAL					
				PROPIETARIO:		Estado de Guatemala					
4	38	Parqueo	2 años	Contrato Administrativo DS 04-2018 de fecha 16/01/2018	UBICACIÓN FÍSICA:		Aeropuerto Internacional La Aurora	NOMBRE:	Mercedes Flor de Merita Camesy Chan	Q 300.00	Q 7,200.00
					Parqueos	1					
				FINCA:		Bien inmueble urbano inscrito en el Registro General de la Propiedad de la Zona Central, al número doscientos veintiséis (226), folio ciento cincuenta (150) de libro veinte (20) de Guatemala		NIT:			
				TIPO:		LOCAL					
				PROPIETARIO:		Estado de Guatemala					




5	39	Parqueo	2 años	Contrato Administrativo DS 02-2018 de fecha 16/01/2018	UBIACIÓN FÍSICA: Parques 1		Aeropuerto Internacional La Aurora	NOMBRE: NIT:	Basilio Cimcy Saravia	Q	300.00	Q	7,200.00
					FINCA: Bien inmueble urbano inscrito en el Registro General de la Propiedad de la Zona Central, al número doscientos veintiséis (226), folio ciento cincuenta (150) de libro veinte (20) de Guatemala		LOCAL						
					TIPO:		LOCAL						
6	40	Parqueo	2 años	Contrato Administrativo DS 03-2018 de fecha 16/01/2018	UBIACIÓN FÍSICA: Parques 1		Estado de Guatemala Aeropuerto Internacional La Aurora	NOMBRE: NIT:	Aldego, S.A.	Q	300.00	Q	7,200.00
					FINCA: Bien inmueble urbano inscrito en el Registro General de la Propiedad de la Zona Central, al número doscientos veintiséis (226), folio ciento cincuenta (150) de libro veinte (20) de Guatemala		LOCAL						
					TIPO:		LOCAL						
					PROPIETARIO:		Estado de Guatemala						



7	41, 42, 43	Parqueo	pendiente	pendiente	Aeropuerto Internacional La Aurora Aurora 3	NOMBRE: NIT:	Aerolíneas, S.A.	Q	Q
8	51, 52, 53, 64, 69, 117, 118, 119, 165, 166, 167, 168, 169, 170, 171	Parqueo	2 años	Contrato Administrativo DS 24-2017 de fecha 17/11/2017	Estado de Guatemala Aeropuerto Internacional La Aurora 15	NOMBRE: NIT:	American Airlines Inc.	Q 4,500.00	Q 108,000.00

ID	Código	Tipo	Duración	Fecha de Inicio	Fecha de Fin	Ubicación Física:		Aeropuerto Internacional La Aurora	Nombre:	Sistema Global de Protección de Equipaje de Guatemala S.A.	Valor
						Parqueos	Finca				
9	56, 57	Parqueo	2 años	Contrato Administrativo DS 25-2017 de fecha 17/11/2017	Estado de Guatemala	Parqueos	Finca: Bien inmueble urbano inscrito en el Registro General de la Propiedad de la Zona Central, al número doscientos veintiséis (226), folio ciento cincuenta (150) de libro veinte (20) de Guatemala	2	NIT:		Q 600.00 Q 14,400.00
10	61	Parqueo	2 años	Contrato Administrativo DS 06-2018 de fecha 15/01/2018	Estado de Guatemala	Parqueos	Finca: Bien inmueble urbano inscrito en el Registro General de la Propiedad de la Zona Central, al número doscientos veintiséis (226), folio ciento cincuenta (150) de libro veinte (20) de Guatemala	1	NIT:	Neil Williams Calderon Madrid	Q 300.00 Q 7,200.00

11	65	Parqueo	2 años	Contrato Administrativo DS 07-2018 de fecha 19/01/2018	UBICACIÓN FÍSICA: Parqueos		Aeropuerto Internacional La Aurora 1	NOMBRE: NIT:	Jose Israel Hernandez Godoy	Q 300.00 Q	7,200.00
					FINCA: TIPO: PROPIETARIO:	Bien inmueble urbano inscrito en el Registro General de la Propiedad de la Zona Central, al número doscientos veintiséis (226), folio ciento cincuenta (150) de libro veinte (20) de Guatemala LOCAL Estado de Guatemala					
12	68	Parqueo	2 años	Contrato Administrativo DS 14-2018 de fecha 15/03/2018	UBICACIÓN FÍSICA: Parqueos		Aeropuerto Internacional La Aurora 1	NOMBRE: NIT:	Claudia Patricia de Léon Mazariegos	Q 300.00 Q	7,200.00
					FINCA: TIPO: PROPIETARIO:	Bien inmueble urbano inscrito en el Registro General de la Propiedad de la Zona Central, al número doscientos veintiséis (226), folio ciento cincuenta (150) de libro veinte (20) de Guatemala LOCAL Estado de Guatemala					
13	70, 71, 72	Parqueo	2 años	Contrato Administrativo DS 09-2018 de fecha 16/01/2018	UBICACIÓN FÍSICA: Parqueos		Aeropuerto Internacional La Aurora 3	NOMBRE: NIT:	IBERIA, LINEAS AEREAS DE ESPAÑA, S.A.	Q 900.00 Q	21,600.00
					FINCA: TIPO: PROPIETARIO:	Bien inmueble urbano inscrito en el Registro General de la Propiedad de la Zona Central, al número doscientos veintiséis (226), folio ciento cincuenta (150) de libro veinte (20) de Guatemala LOCAL Estado de Guatemala					




 UNIDAD DE ASESORÍA JURÍDICA
 DIRECCIÓN GENERAL DE AERONÁUTICA CIVIL

14	73	Parqueo	2 años	Contrato Administrativo DS 01-2018 de fecha 16/01/2018	UBICACIÓN FÍSICA:		Aeropuerto Internacional La Aurora	Cedeno Barahona Y Barahona	NOMBRE:	Q 300.00 Q	7,200.00
					Parqueos	1					
15	80, 81, 82, 83, 84, 85, 86, 87, 88, 89, 90, 91, 92, 93, 100, 101, 102, 103, 104, 105, 106, 107, 108, 109, 110, 111, 112, 113, 114, 115	Parqueo	2 años	Contrato Administrativo DS 28-2017 de fecha 27/11/2017	UBICACIÓN FÍSICA:		Aeropuerto Internacional La Aurora	TACA INTERNACIONAL AIRLINES, S.A.	NOMBRE:	Q 9,000.00 Q	216,000.00
					FINCA:	30					
					TIPO:	LOCAL					
					PROPIETARIO:	Estado de Guatemala					
		UBICACIÓN FÍSICA:									
		Parqueos									
		FINCA:									
		TIPO:									
		PROPIETARIO:									
		LOCAL									
		Estado de Guatemala									



17	94	Parqueo	2 años	Contrato Administrativo DS 05-2018 de fecha 16/01/2018	Aeropuerto Internacional La Aurora		Jorge Tristan Meléndrez Marroquín	Q 300.00	7,200.00
					UBICACIÓN FÍSICA: Parqueos	1			
					TIPO: LOCAL				
					PROPIETARIO: Estado de Guatemala				
19	STP-5	Parqueo	15 años	Ep. 37 de fecha 06/11/2019	Aeropuerto Internacional La Aurora		Guatemala Dispatch Service	Q 2,021.38	383,848.40
					UBICACIÓN FÍSICA: area/m2	225.6			
					TIPO: LOCAL				
					PROPIETARIO: Estado de Guatemala				



Taxistas

		Aeropuerto Internacional La Aurora		Aeropuerto Internacional La Aurora		Aeropuerto Internacional La Aurora		Aeropuerto Internacional La Aurora		Aeropuerto Internacional La Aurora	
		UBICACIÓN FÍSICA:		UBICACIÓN FÍSICA:		UBICACIÓN FÍSICA:		UBICACIÓN FÍSICA:		UBICACIÓN FÍSICA:	
1	AET-1 a AET-88, AET-OF-1	Parqueo	5 años	Ep. 66, de fecha 27/09/2021	parqueos	88	NOMBRE:	COOPERATIVA INTEGRAL DE TRANSPORTES LA UNIDAD, R.L.	Q. 15,578.39	Q. 834,703.40	
					FINCA:	Bien inmueble urbano inscrito en el Registro General de la Propiedad de la Zona Central, al número doscientos veintiséis (226), folio ciento cincuenta (150) de libro veinte (20) de Guatemala	NIT:	5798575			
					TIPO:	parqueos					
					PROPIETARIO:	Estado de Guatemala					
2	Dos áreas de parqueo	Parqueo	5 años	36-2011	parqueos	2	NOMBRE:	Asociación de Taxistas del Aeropuerto Internacional La Aurora	Q. 39.00		
					FINCA:	Bien inmueble urbano inscrito en el Registro General de la Propiedad de la Zona Central, al número doscientos veintiséis (226), folio ciento cincuenta (150) de libro veinte (20) de Guatemala	NIT:				
					TIPO:	LOCAL					
					PROPIETARIO:	Estado de Guatemala					




Rentadoras


1	AS-1-2, EEGS-3-1, EEO-3-1, EEP-3-1, EEP-3-2, EEP-3-21, EEP-3-22, EEP-3-23, EEP-3-24, EEP-3-25	Area de Renta Autos	15 años	Ep. 10 de fecha 13/01/2015	UBICACIÓN FÍSICA: Área / mts2 6.34, 7.70, 18.00, 7			Aeropuerto Internacional La Aurora 6.34, 7.70, 18.00, 7		Inteamericanas de Guatemala, S.A.	Q 5,482.18 Q	986,760.60	
					FINCA: Bien inmueble urbano inscrito en el Registro General de la Propiedad de la Zona Central, al número doscientos veintiséis (226), folio ciento cincuenta (150) de libro veinte (20) de Guatemala			NOMBRE: NIT:					
2	AS-1-4, EEO-3-5, EEP-3-28, EEP-3-29, EEP-3-38, EEP-3-39, EEP-3-40, EEP-3-41, EEP-3-42	Area de Renta Autos	15 años	Ep. 8 de fecha 13/01/2015	UBICACIÓN FÍSICA: Área / mts2 6.34, 18.00, 7			Aeropuerto Internacional La Aurora 6.34, 18.00, 7		Actividades Turísticas, S.A.	Q 4,447.30 Q	800,515.28	
					FINCA: Bien inmueble urbano inscrito en el Registro General de la Propiedad de la Zona Central, al número doscientos veintiséis (226), folio ciento cincuenta (150) de libro veinte (20) de Guatemala			NOMBRE: NIT:					
					TIPO: LOCAL PROPIETARIO: Estado de Guatemala								


TECAC
 UNIDAD DE ASESORIA JURÍDICA
 DIRECCIÓN GENERAL DE AERONÁUTICA CIVIL

3	AS-1-8, EEO-3-4, EEP-3-26, EEP-3-27, EEP-3-33, EEP-3-34, EEP-3-35, EEP-3-36, EEP-3-37	Area de Renta Autos	15 años	Ep. 11 de fecha 13/01/2015	<p>UBICACIÓN FÍSICA:</p> <p>Área / mts2</p> <p>FINCA:</p> <p>TIPO:</p> <p>PROPIETARIO:</p>	<p>Aeropuerto Internacional La Aurora</p> <p>6.34, 18.00, 7</p> <p>Bien inmueble urbano inscrito en el Registro General de la Propiedad de la Zona Central, al número doscientos veintiséis (226), folio ciento cincuenta (150) de libro veinte (20) de Guatemala</p> <p>LOCAL</p> <p>Estado de Guatemala</p>	NOMBRE:	Renta Autos de Guatemala, S.A.	Q 4,447.30	800,513.28
4	AS-1-10, EEO-3-6, EEP-3-30, EEP-3-31, EEP-3-32, EEP-3-43, EEP-3-46, EEP-3-47, EEP-3-48	Area de Renta Autos	15 años	Ep. 9 de fecha 13/01/2015	<p>UBICACIÓN FÍSICA:</p> <p>Área / mts2</p> <p>FINCA:</p> <p>TIPO:</p> <p>PROPIETARIO:</p>	<p>Aeropuerto Internacional La Aurora</p> <p>6.05, 18.00, 7</p> <p>Bien inmueble urbano inscrito en el Registro General de la Propiedad de la Zona Central, al número doscientos veintiséis (226), folio ciento cincuenta (150) de libro veinte (20) de Guatemala</p> <p>LOCAL</p> <p>Estado de Guatemala</p>	NOMBRE:	Alquiler de Automóviles Tabarini, S.A.	Q 4,408.32	793,497.60


TEACAC
 MINISTERIO DE FISCALÍA
 DIRECCIÓN GENERAL DE ADMINISTRACIÓN Y FINANZAS
 DE GUATEMALA


5	AS-1-5, ECO-3-2, EEP-3-3, EEP-3-4, EEP-3-16, EEP-3-17, EEP-3-18, EEP-3-19, EEP-3-20	Area de Renta Autos	15 años	Ep. 13 de fecha 13/01/2015	UBICACIÓN FÍSICA: Área / mts2. 5.69, 18.00, 7			Aeropuerto Internacional La Aurora RENTAUTOS, S.A.		Q 4,359.94	Q 784,784.48
					FINCA: Bien inmueble urbano inscrito en el Registro General de la Propiedad de la Zona Central, al número doscientos veintiséis (226), folio ciento cincuenta (150) de libro veinte (20) de Guatemala			NIT:			
					TIPO:	LOCAL					
					PROPIETARIO:	Estado de Guatemala					
6	AS-1-3, ECO-3-3, EEP-3-5, EEP-3-6, EEP-3-7, EEP-3-8, EEP-3-13, EEP-3-14, EEP-3-15	Area de Renta Autos	15 años	Ep. 12 de fecha 13/01/2015	UBICACIÓN FÍSICA: Área / mts2. 6.34, 134.40, 168.00			Aeropuerto Internacional La Aurora RENTALS A, S.A.		Q 4,447.29	Q 800,512.20
					FINCA: Bien inmueble urbano inscrito en el Registro General de la Propiedad de la Zona Central, al número doscientos veintiséis (226), folio ciento cincuenta (150) de libro veinte (20) de Guatemala			NIT:			
					TIPO:	LOCAL					
					PROPIETARIO:	Estado de Guatemala					


 DIRECCIÓN GENERAL DE ASesoría JURÍDICA
 DIRECCIÓN GENERAL DE ADMINISTRACIÓN CIVIL


7	AS-1-6, AS-1-9	Area de Renta Autos	15 años	Ep. 9 de fecha 05/06/2014	Aeropuerto Internacional La Aurora		Fuente de Autos, S.A.	Q 1.521.41	Q 273.853.44
					UBICACIÓN FÍSICA: Área / mts2 5.32, 6.00				
					FINCA: Bien inmueble urbano inscrito en el Registro General de la Propiedad de la Zona Central, al número doscientos veintiséis (226), folio ciento cincuenta (150) de libro veinte (20) de Guatemala				
TIPO: PROPIETARIO: LOCAL Estado de Guatemala		NOMBRE: NIT:							
8	AS-1-1, AS-1-7	Area de Renta Autos	15 años	Ep. 11 de fecha 05/06/2014	Aeropuerto Internacional La Aurora		Auto Continental, S.A.	Q 1.516.88	Q 273.038.40
					UBICACIÓN FÍSICA: Área / mts2 5.32, 6.00				
					FINCA: Bien inmueble urbano inscrito en el Registro General de la Propiedad de la Zona Central, al número doscientos veintiséis (226), folio ciento cincuenta (150) de libro veinte (20) de Guatemala				
TIPO: PROPIETARIO: LOCAL Estado de Guatemala		NOMBRE: NIT:							
9	ECO-3-7, EEP-3-9, EEP-3-10, EEP-3-11, EEP-3-12, ET-1-27	Area de Renta Autos	10 Años	Ep. 36 de fecha 27/02/2020; Ep. 192 de fecha 8/12/2020	Aeropuerto Internacional La Aurora		Auto de Alquiler, S.A.	Q 3.796.16	Q. 445.939.28
					UBICACIÓN FÍSICA: Área / mts2 94,67 m ²				
					FINCA: Bien inmueble urbano inscrito en el Registro General de la Propiedad de la Zona Central, al número doscientos veintiséis (226), folio ciento cincuenta (150) de libro veinte (20) de Guatemala				
TIPO: PROPIETARIO: LOCAL Estado de Guatemala		NOMBRE: NIT:							
UBICACIÓN FÍSICA: Área / mts2 21.89m ² , 21.89m ² , 21.89m ² , 18.00m ² , 21.16m ² ,									


TEDECAC
 TRIBUNAL GENERAL DE ASESORIA
 ADMINISTRATIVA
 DIRECCIÓN GENERAL DE ASESORIA

10	AS-1-11	Area de Renta Autos	5 años	Ep. 141 de fecha 27/11/2019	UBICACIÓN FÍSICA: Área / mts2 4.5 FINCA: Bien inmueble urbano inscrito en el Registro General de la Propiedad de la Zona Central, al número doscientos veintiséis (226), folio ciento cincuenta (150) de libro veinte (20) de Guatemala LOCAL PROPIETARIO: Estado de Guatemala		Aeropuerto Internacional La Aurora 4.5 FINCA: Bien inmueble urbano inscrito en el Registro General de la Propiedad de la Zona Central, al número doscientos veintiséis (226), folio ciento cincuenta (150) de libro veinte (20) de Guatemala LOCAL PROPIETARIO: Estado de Guatemala	NOMBRE: NIT: Hiponik, S.A. NIT: 68332742	Q. 756.00 Q. 756.00 Q. 756.00	Q. 90,720.00	Marta José García Solo
11	AS-1-12	Area de Renta Autos	5 años	Ep. 16 de fecha 29/11/2019	UBICACIÓN FÍSICA: Área / mts2 3.45 FINCA: Bien inmueble urbano inscrito en el Registro General de la Propiedad de la Zona Central, al número doscientos veintiséis (226), folio ciento cincuenta (150) de libro veinte (20) de Guatemala LOCAL PROPIETARIO: Estado de Guatemala		Aeropuerto Internacional La Aurora 3.45 FINCA: Bien inmueble urbano inscrito en el Registro General de la Propiedad de la Zona Central, al número doscientos veintiséis (226), folio ciento cincuenta (150) de libro veinte (20) de Guatemala LOCAL PROPIETARIO: Estado de Guatemala	NOMBRE: NIT: Discovery Fox Renta Car NIT: 68332742	Q. 579.60 Q. 579.60 Q. 579.60	Q. 45,960.00	Discovery Fox Renta Car
12	AS-1-13	Area de Renta Autos	5 años	Ep. 9 de fecha 29/11/2019	UBICACIÓN FÍSICA: Área / mts2 6.24m ² FINCA: Bien inmueble urbano inscrito en el Registro General de la Propiedad de la Zona Central, al número doscientos veintiséis (226), folio ciento cincuenta (150) de libro veinte (20) de Guatemala LOCAL PROPIETARIO: Estado de Guatemala		Aeropuerto Internacional La Aurora 6.24m ² FINCA: Bien inmueble urbano inscrito en el Registro General de la Propiedad de la Zona Central, al número doscientos veintiséis (226), folio ciento cincuenta (150) de libro veinte (20) de Guatemala LOCAL PROPIETARIO: Estado de Guatemala	NOMBRE: NIT: UNIVERSAL RENTA AUTOS AEROPUERTO, S.A. NIT: 68332742	Q. 167,068.80	Q. 167,068.80	UNIVERSAL RENTA AUTOS AEROPUERTO, S.A.
13	AS-1-15	Area de Renta Autos	15 años	Ep. 14, de fecha 15/06/2022	UBICACIÓN FÍSICA: Área / mts2 6.24m ² FINCA: Bien inmueble urbano inscrito en el Registro General de la Propiedad de la Zona Central, al número doscientos veintiséis (226), folio ciento cincuenta (150) de libro veinte (20) de Guatemala LOCAL PROPIETARIO: Estado de Guatemala		Aeropuerto Internacional La Aurora 6.24m ² FINCA: Bien inmueble urbano inscrito en el Registro General de la Propiedad de la Zona Central, al número doscientos veintiséis (226), folio ciento cincuenta (150) de libro veinte (20) de Guatemala LOCAL PROPIETARIO: Estado de Guatemala	NOMBRE: NIT: UNIVERSAL RENTA AUTOS AEROPUERTO, S.A. NIT: 68332742	Q. 639.56 Q. 639.56 Q. 639.56	Q. 167,068.80	UNIVERSAL RENTA AUTOS AEROPUERTO, S.A.



14	ET-1-12	Area de Renta Autos	5 años	Ep. 4 de fecha 26/01/2021	UBIACION FISICA: Area / mts2 3.17 Aeropuerto Internacional La Aurora	NOMBRE: Esy Car Rental	Q 2,556.29	Q 153,377.40
					FINCA: Bien inmueble urbano inscrito en el Registro General de la Propiedad de la Zona Central, al número doscientos veintiséis (226), folio ciento cincuenta (150) de libro veinte (20) de Guatemala	NIT:		
					TIPO: LOCAL			
					PROPIETARIO: Estado de Guatemala			


SECRETARÍA
 UNIDAD DE ASESORIA
 DIRECCION GENERAL
 JURISDICCION CIVIL
 DE EJECUCION CIVIL

PUBLICIDAD

<p>1</p>	<p>PU-EXT-3-2, PU-EXT-3-4, PU-EXT-3-5, PU-EXT-3-6, PU-EXT-3-7, PU-EXT-3-8, PU-EXT-3-9, PU-EXT-3-10, PU-EXT-3-11, PU-EXT-3-12, PU-EXT-3-13, PU-EXT-3-14, PU-EXT-3-15, PU-EXT-3-16, PU-EXT-3-17, PU-EXT-3-18, PU-EXT-3-19, PU-EXT-3-20, PU-EXT-3-21, PU-EXT-3-22, PU-EXT-3-23, PU-EXT-3-24, PU-EXT-3-25, PU-EXT-3-26, PU-EXT-3-27, PU-EXT-3-28, PU-EXT-3-29, PU-EXT-3-30, PU-EXT-3-31, PU-EXT-3-32, PU-EXT-3-33, PU-EXT-3-34, PU-EXT-3-35, PU-EXT-3-36, PU-EXT-3-37, PU-EXT-3-38, PU-EXT-3-39, PU-EXT-3-40, PU-EXT-3-41, PU-EXT-3-42, PU-EXT-3-43, PU-EXT-3-44, PU-EXT-3-45, PU-EXT-3-46, PU-EXT-3-47, PU-EXT-3-48, PU-EXT-3-49, PU-EXT-3-50, PU-EXT-3-51, PU-EXT-3-52, PU-EXT-3-53, PU-EXT-3-54, PU-EXT-3-55, PU-EXT-3-56, PU-EXT-3-57, PU-EXT-3-58, PU-EXT-3-59, PU-EXT-3-60, PU-EXT-3-61, PU-EXT-3-62, PU-EXT-3-63, PU-EXT-3-64, PU-EXT-3-65, PU-EXT-3-66, PU-EXT-3-67, PU-EXT-3-68, PU-EXT-3-69, PU-EXT-3-70, PU-EXT-3-71, PU-EXT-3-72, PU-EXT-3-73, PU-EXT-3-74, PU-EXT-3-75, PU-EXT-3-76, PU-EXT-3-77, PU-EXT-3-78, PU-EXT-3-79, PU-EXT-3-80, PU-EXT-3-81, PU-EXT-3-82, PU-EXT-3-83, PU-EXT-3-84, PU-EXT-3-85, PU-EXT-3-86, PU-EXT-3-87, PU-EXT-3-88, PU-EXT-3-89, PU-EXT-3-90, PU-EXT-3-91, PU-EXT-3-92, PU-EXT-3-93, PU-EXT-3-94, PU-EXT-3-95, PU-EXT-3-96, PU-EXT-3-97, PU-EXT-3-98, PU-EXT-3-99, PU-EXT-3-100, PU-EXT-3-101, PU-EXT-3-102, PU-EXT-3-103, PU-EXT-3-104, PU-EXT-3-105, PU-EXT-3-106, PU-EXT-3-107, PU-EXT-3-108, PU-EXT-3-109, PU-EXT-3-110, PU-EXT-3-111, PU-EXT-3-112, PU-EXT-3-113, PU-EXT-3-114, PU-EXT-3-115, PU-EXT-3-116, PU-EXT-3-117, PU-EXT-3-118, PU-EXT-3-119, PU-EXT-3-120, PU-EXT-3-121, PU-EXT-3-122, PU-EXT-3-123, PU-EXT-3-124, PU-EXT-3-125, PU-EXT-3-126, PU-EXT-3-127, PU-EXT-3-128, PU-EXT-3-129, PU-EXT-3-130, PU-EXT-3-131, PU-EXT-3-132, PU-EXT-3-133, PU-EXT-3-134, PU-EXT-3-135, PU-EXT-3-136, PU-EXT-3-137, PU-EXT-3-138, PU-EXT-3-139, PU-EXT-3-140, PU-EXT-3-141, PU-EXT-3-142, PU-EXT-3-143, PU-EXT-3-144, PU-EXT-3-145, PU-EXT-3-146, PU-EXT-3-147, PU-EXT-3-148, PU-EXT-3-149, PU-EXT-3-150, PU-EXT-3-151, PU-EXT-3-152, PU-EXT-3-153, PU-EXT-3-154, PU-EXT-3-155, PU-EXT-3-156, PU-EXT-3-157, PU-EXT-3-158, PU-EXT-3-159, PU-EXT-3-160, PU-EXT-3-161, PU-EXT-3-162, PU-EXT-3-163, PU-EXT-3-164, PU-EXT-3-165, PU-EXT-3-166, PU-EXT-3-167, PU-EXT-3-168, PU-EXT-3-169, PU-EXT-3-170, PU-EXT-3-171, PU-EXT-3-172, PU-EXT-3-173, PU-EXT-3-174, PU-EXT-3-175, PU-EXT-3-176, PU-EXT-3-177, PU-EXT-3-178, PU-EXT-3-179, PU-EXT-3-180, PU-EXT-3-181, PU-EXT-3-182, PU-EXT-3-183, PU-EXT-3-184, PU-EXT-3-185, PU-EXT-3-186, PU-EXT-3-187, PU-EXT-3-188, PU-EXT-3-189, PU-EXT-3-190, PU-EXT-3-191, PU-EXT-3-192, PU-EXT-3-193, PU-EXT-3-194, PU-EXT-3-195, PU-EXT-3-196, PU-EXT-3-197, PU-EXT-3-198, PU-EXT-3-199, PU-EXT-3-200, PU-EXT-3-201, PU-EXT-3-202, PU-EXT-3-203, PU-EXT-3-204, PU-EXT-3-205, PU-EXT-3-206, PU-EXT-3-207, PU-EXT-3-208, PU-EXT-3-209, PU-EXT-3-210, PU-EXT-3-211, PU-EXT-3-212, PU-EXT-3-213, PU-EXT-3-214, PU-EXT-3-215, PU-EXT-3-216, PU-EXT-3-217, PU-EXT-3-218, PU-EXT-3-219, PU-EXT-3-220, PU-EXT-3-221, PU-EXT-3-222, PU-EXT-3-223</p>	<p>14.5 AÑOS</p>	<p>EP. 102, de fecha 29/09/2020</p>	<p>UBICACIÓN FÍSICA: Área / mts2 315</p> <p>FINCA: Bien inmueble urbano inscrito en el Registro General de la Propiedad de la Zona Central, al número doscientos veintiséis (226), folio ciento cincuenta (150) de libro veinte (20) de Guatemala</p> <p>TIPO: LOCAL</p> <p>PROPIETARIO: Estado de Guatemala</p>	<p>NOMBRE: LUBRICA, S.A.</p>	<p>q 79,788 60 q 13,863,251.20</p>
----------	---	------------------	-------------------------------------	--	----------------------------------	------------------------------------

